



ÚZEMNÍ PLÁN TELNICE

úplné znění po změně č. 3

k.ú. Sokolnice

k.ú. Sokolnice

k.ú. Otmarov

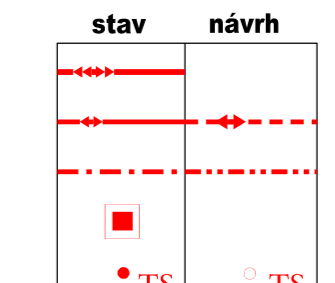
k.ú. Újezd u Brna

k.ú. Měnin

k.ú. Žatčany

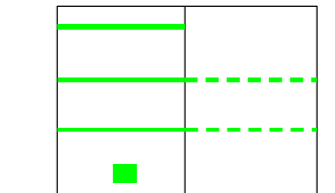
k.ú. Měnin

ELEKTRICKÁ VEDENÍ



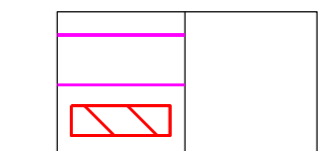
VVN
VN venkovní
VN kabelové
rozvodna
trafostanice

PLYNOVODY



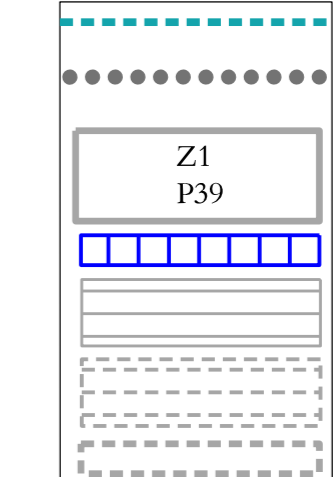
VTL
STL
NTL

SDĚLOVACÍ VEDENÍ



dálkové kabely
sdělovací kabely
koridor RR směru

INFORMATIVNÍ ÚDAJE



hranice k.ú. Telnice u Brna (=hranice řešeného území)
hranice katastrálních území
zastavitelné plochy vyžadující napojení na infrastrukturu
plochy přestavby
polohy sítí technické infrastruktury v ploše upravní regulační plán
koridory technické infrastruktury
koridory územních rezerv dopravní infrastruktury
plochy územních rezerv

ZÁZNAM O ÚČINNOSTI ÚZEMNÍHO PLÁNU

Správní orgán, který poslední změnu ÚP vydal: Zastupitelstvo obce Telnice

Pořadové číslo poslední změny: 3

Datum nabytí účinnosti poslední změny:

Pořizovatel: Obecní úřad Telnice, Růžová 243, 664 59 Telnice

Jméno a příjmení oprávněné osoby pořizovatele: Ing. Blanka Darmovzalová

Funkce: Fyzická osoba splňující kvalifikační předpoklady pro výkon územně plánovací činnosti

Podpis:

**TECHNICKÁ INFRASTRUKTURA -
ENERGETIKA A PŘENOS INFORMACÍ 1 : 5.000**

Č.vykr.

I.4

Objednatel: Obec Telnice, Růžová 243, 664 59 Telnice

Projektant: Ing.arch. Milan Hučík, Valtická 13, 628 00 Brno (autorizace č. 02 483)

Datum zpracování: 12/2019

Vypracoval: Ing. arch. Milan Hučík

Razítko

