

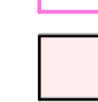


ÚZEMNĚ ANALYTICKÉ PODKLADY SPRÁVNÍHO OBVODU ORP ŠLAPANICE

5. úplná aktualizace 2020




VÝKRES HODNOT

HRANICE






-  hranice SO ORP Šlapanice
-  hranice obce
-  zastavěné území (1)

KULTURNÍ A HISTORICKÉ HODNOTY

OCHRANA PAMÁTEK







-  nemovitá kulturní památka (8a)
-  památková rezervace (5a)
-  krajinná památková zóna Bojiště u Slavkova (5a)

OCHRANA URBANISTICKÝCH A ARCHITEKTONICKÝCH







-  významná stavební dominanta (11)
-  architektonicky nebo urbanisticky cenná stavba (13a)
-  historicky významná stavba (13a)
-  stopa Staré dálnice (11)
-  historická jádra obcí - sídelní stopa urbanistické struktury zástavby (11)

PŘÍRODNÍ A KRAJINNÉ HODNOTY







OCHRANA PŘÍRODY

-  památný strom (32)
-  hranice CHKO Moravský kras
-  zvláště chráněné území (27a)
-  významný krajinný prvek (23a)
-  přírodní park (30)
-  evropsky významná lokalita Natura 2000 (34)










OCHRANA KRAJINNÝCH HODNOT

-  póly krajinného rázu (11)
-  místa krajinných vedut (11)
-  krajina zaříznutých údolí vodních toků (11)
-  vyhlídková bod (11)
-  oblasti krajinného rázu (17)
-  místa krajinného rázu (17a)

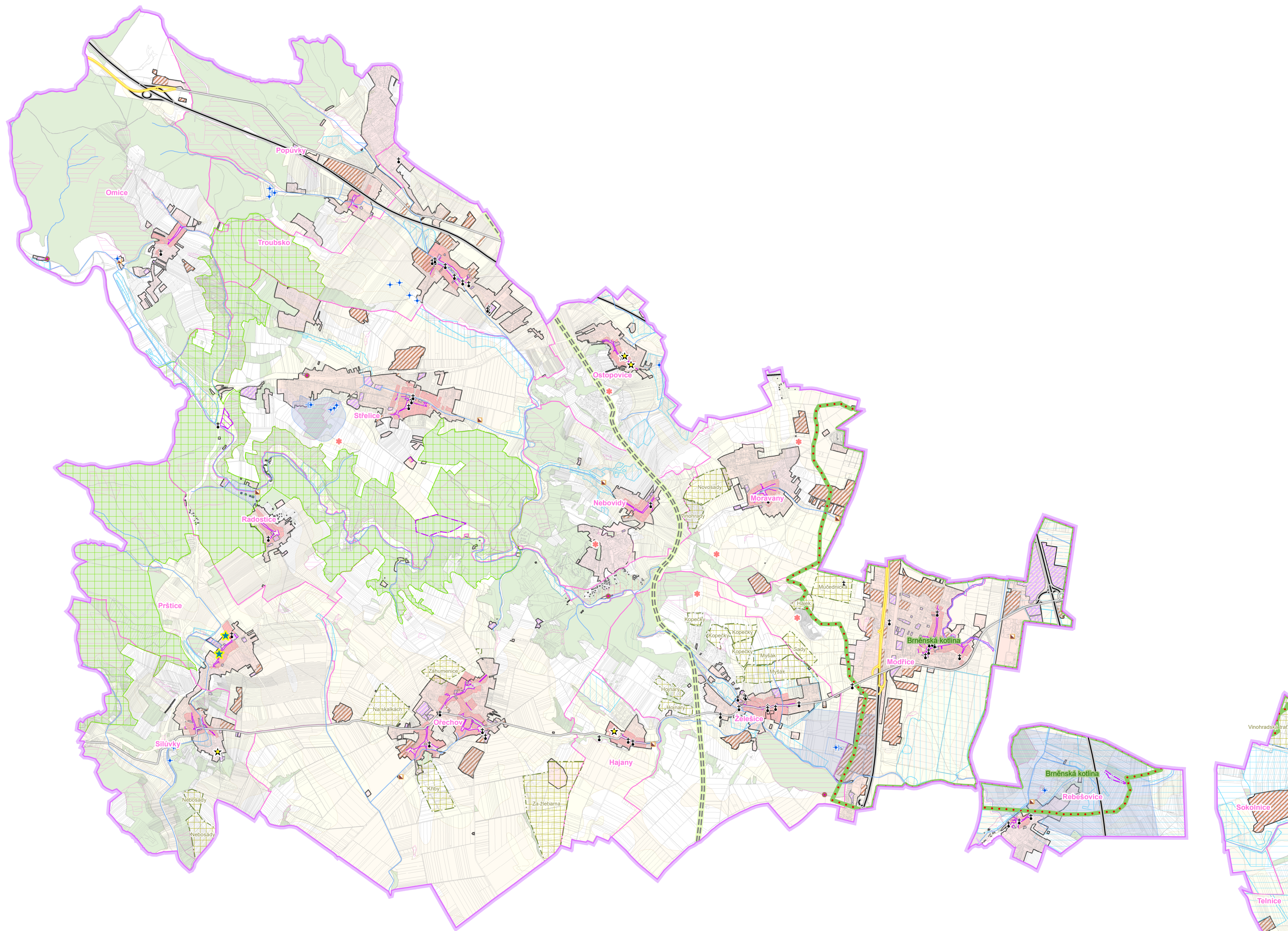
OCHRANA PŮDNÍHO FONDU

-  lesy hospodářské (37a)
-  lesy zvláštního určení (37a)
-  lesy ochranné (37a)
-  zemědělská půda I. třídy ochrany (41)
-  zemědělská půda II. třídy ochrany (41)
-  viniční trať

CIVILIZAČNÍ HODNOTY

-  dálnice (93a)
-  silnice I. třídy (93a)
-  silnice II. třídy (93a)
-  mezinárodní letiště (102a)
-  plochy výroby (2)
-  plochy občanského vybavení (3)
-  čistírna odpadních vod (69)
-  investice do půdy - závlahy (43)
-  investice do půdy - odvodnění (43)
-  vodní zdroj podzemních vod (44)
-  ochranná pásma vodních zdrojů podzemních vod (44)
-  ochranná pásma přírodních léčivých zdrojů (55)

Pozn.: v závorce za popisem je uvedeno číslo sledovaného jevu dle Přílohy č.1 Vyhl. č.500/2006 Sb. v aktuálním znění.



VÝKRES HODNOT	
5. ÚPLNÁ AKTUALIZACE ÚAP SO ORP ŠLAPANICE	
Evidenční číslo	220 - 001 - 920
Zhotovitel	Urbanistické středisko Brno, spol. s r.o.
Projektant	Ing. arch. V. Ciznerová, Mgr. M. Novotný, Ing. P. Veselý, Mgr. L. Buryšková
Pořizovatel	Městský úřad Šlapanice
Měřítko	1 : 25 000
Datum	Listopad 2020

