





ÚP PRACE ZMĚNA č. 3



ZASTAVĚNÉ ÚZEMÍ, ZASTAVITELNÉ PLOCHY A PLOCHY PŘESTAVBY

	hranice zastavěného území stabilizované k 13.8.2021 (ponechávané)
	hranice zastavěného území aktualizované k 13.8.2021
	zastavitelné plochy a plochy přestavby rušené změnou ÚP

INFORMATIVNÍ ÚDAJE


	hranice k.ú. Prace
3.5	označení dílčích změn územního plánu

Dílčí změny č. 3.2, 3.3 a 3.4 nemají grafické vyjádření, jedná se o změny podmínek využití ploch.



ZÁZNAM O ÚČINNOSTI ZMĚNY ÚZEMNÍHO PLÁNU

Správní orgán, který územní plán vydal: Zastupitelstvo Obce Prace	
Datum nabytí účinnosti změny č. 3 územního plánu Prace:	
Pořizovatel: Městský úřad Šlapanice, odbor výstavby, Opuštěná 2, Brno 656 70	Razítko pořizovatele
Jméno a příjmení oprávněné osoby pořizovatele:	
Funkce: Podpis:	

Objednatel: Obec Prace, Ponětovská 129, 664 58 Prace		Autorizační razítko
Projektant : AR projekt, s.r.o., Hvězdoslavova 29, 627 00 Brno, IČ: 63496992		
Datum zpracování : 09/2021		
Vypracoval : Ing. arch. Milan Hučík, autorizace č. 02 483, autorizace se všeobecnou působností (A.0) Ing. arch. Jana Kratochvílová		

VÝKRES ZÁKLADNÍHO ČLENĚNÍ ÚZEMÍ
1 : 5.000

č.v.

I.a