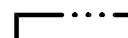




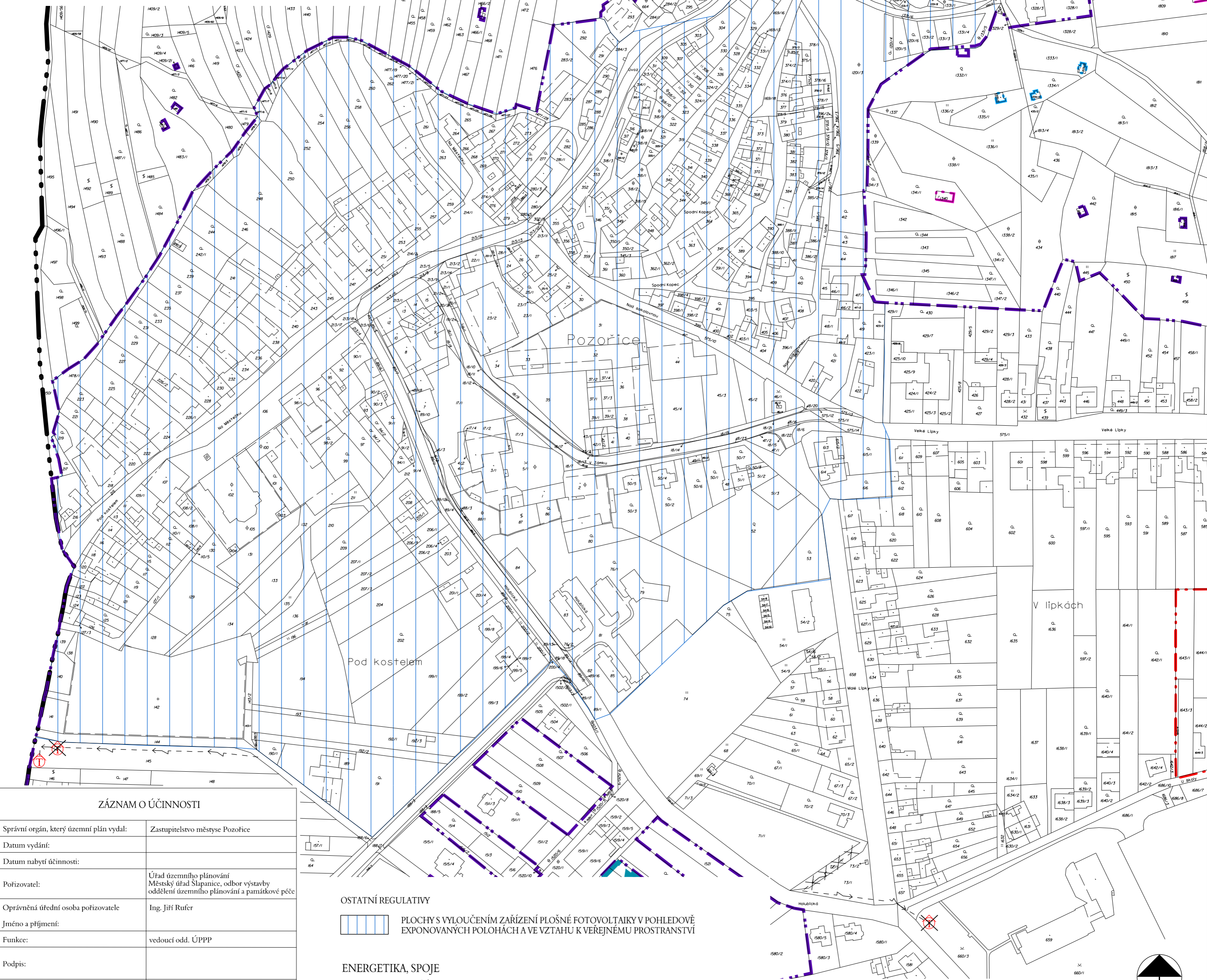



ORGANIZACE ÚZEMÍ


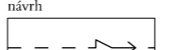

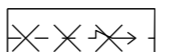


-  HRANICE ŘEŠENÉHO ÚZEMÍ - KATASTRU MĚSTYSE POZOŘICE
-  HRANICE ZASTAVĚNÉHO ÚZEMÍ MĚSTYSE K DATU 30. 6. 2014
-  AKTUALIZOVANÁ HRANICE ZASTAVĚNÉHO ÚZEMÍ OBCE K DATU 25. 11. 2021 V ROZSAHU JEJÍCH ZMĚN
-  ZRUŠENÁ HRANICE ZASTAVĚNÉHO ÚZEMÍ OBCE V ROZSAHU JEJÍCH ZMĚN
-  HRANICE ZASTAVĚNÉHO ÚZEMÍ MĚSTYSE K DATU 30. 6. 2014 ÚPRAVA DLE NOVÉ KATASTRÁLNÍ MAPY




ZÁZNAM O ÚČINNOSTI	
Správní orgán, který územní plán vydal:	Zastupitelstvo městyse Pozořice
Datum vydání:	
Datum nabytí účinnosti:	
Pořizovatel:	Úřad územního plánování Městský úřad Šlapanice, odbor výstavby oddělení územního plánování a památkové péče
Oprávněná úřední osoba pořizovatele	Ing. Jiří Rufer
Jméno a příjmení:	
Funkece:	vedoucí odd. ÚPPP
Podpis:	
Razítko pořizovatele:	

OSTATNÍ REGULATIVY

 PLOCHY S VYLOUČENÍM ZAŘÍZENÍ PLOŠNÉ FOTOVOLTAIKY V POHLEDOVĚ EXPOUNOVANÝCH POLOHÁCH A VE VZTAHU K VEŘEJNÉMU PROSTRANSTVÍ

- ENERGETIKA, SPOJE
-  stav
  -  návrh
  -  ELEKTROVODY VN 22 KV KABELOVÉ
  -  ELEKTROVODY VN 22 KV KABELOVÉ - NA ZRUŠENÍ
  -  TRAFOSTANICE (T) KIOSKOVÁ
  -  TRAFOSTANICE (T) KIOSKOVÁ - NA ZRUŠENÍ



Ing. arch. IVO KABELÁČ, autorizovaný architekt  
ANENSKÁ 12, 602 00 BRNO

POZOŘICE - ÚZEMNÍ PLÁN - ZMĚNA č. 2

Detail hlavního výkresu - výřez - Energetika a spoje

zak.č. 2102  
datum 13/05/2022 měřítko 1 : 2 000

digitalizace, GIS  
Zdeněk Drápal

1be

POŘIZOVATEL: MěÚ Šlapanice