





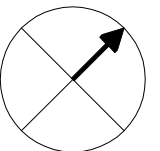


LEGENDA :

-  hranice zastavěných území k 10.8.2021
 -  Z hranice zastavitelné plochy včetně označení
 -  K hranice plochy změny v krajině včetně označení
- PŘEDPOKLÁDANÝ ZÁBOR ZE ZPF :**
-  vymezení plochy záboru ze ZPF pro zastavitelné plochy
 -  vymezení plochy záboru ze ZPF pro plochy změn v krajině

LIMITY VYUŽITÍ ÚZEMÍ:

-  vymezení hranic BPEJ
- 3.32.44/V. kód BPEJ a třída ochrany půd



<p>ZMĚNA Č.1 ÚZEMNÍHO PLÁNU KANICE</p>	POŘIZOVATEL: Městský úřad Šlapanice, Odbor výstavby Oddělení územního plánování a památkové péče	STUPEŇ ÚPD ZMĚNA ÚPD
	ZHOTOVITEL: Ing. arch. Barbora Jenčková	ING. ARCH. BARBORA JENČKOVÁ ARCHITEKTONICKÁ KANCELÁŘ JUGOSLÁVSKÁ 75 A, BRNO TEL./FAX : 546211018
	OBJEDNATEL Obec Kanice	MĚŘÍTKO 1:5000
		DATUM KVĚTEN 2022
<p>D.4. VÝKRES PŘEDPOKLÁDANÝCH ZÁBORŮ PŮDNÍHO FONDU</p>		