

k.ú. Střelice

Podskalní Mlýn

Široké

Široké

Košky

Vinohradský

k.ú. Ostopovice

Pod stálicí

Podsedky

Babinec

Z8

Z1

Dolní

R1

Kalický

Z5

V stánci

Nivky

Březý

RP

Nebovidy

Z3

P1

Z4

Z2

Novoaady

Nad mlýnem

Kopaniny

Půllán

Podsedky

Lemberky

Nebovid

k.ú. Moravany

Hora

Zrnolky

Černé

k.ú. Ořechov

Pod paltový

Hlíný









Valich

Přtky

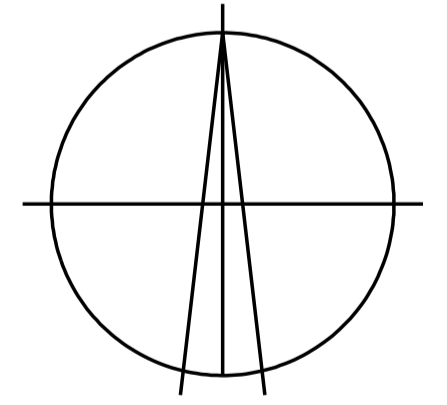
Z10

Z9

Legenda:

-  Hranice řešeného území
-  Zastavěné území k 30.9.2021
-  Zastavitelné plochy
-  Plochy přestavby
-  Plocha, kde je rozhodování o změnách v území podmíněno zpracováním územní studie
-  Územní rezervy
-  Hranice parcel
-  Části územního plánu s prvky regulačního plánu

ZÁZNAM O ÚČINNOSTI	
Označení správního orgánu, který změnu územního plánu vydal:	Zastupitelstvo obce Nebovidy
Pořadové číslo poslední změny:	Změna č.1
Datum nabylí účinnosti poslední změny:	
Požovatel:	Obecní úřad Nebovidy, se zajištěním kvalifikačních požadavků dle § 6 odst. 2 stavebního zákona
Oprávněná úřední osoba pořizovatele	
Jméno a příjmení:	Milan Mojžiš
Funkce:	Starosta obce
Podpis:	
Otisk úředního razítka:	



ÚZEMNÍ PLÁN NEBOVIDY

ÚPLNÉ ZNĚNÍ PO ZMĚNĚ Č. 1

ZHOTOVITEL	Ing. arch. Barbora Jenčková	ARCHITEKTONICKÁ KANCELÁŘ JUGOSLÁVSKÁ 75 A, BRNO TEL./FAX : 545211018
POŘIZOVATEL	Obecní úřad Nebovidy	
OBJEDNATEL	Obec Nebovidy	
KVĚTEN 2022		
Základní členění ploch 1 : 5000		1