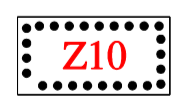








**LEGENDA**

-  **Z10** Zastavitelná plocha
-  Předpokládaný zábor ZPF pro zastavitelné plochy
-  Koridor pro umístění regionálního biokoridoru RK1489
-  Předpokládaný zábor ZPF pro biokoridor
-  hranice bonitovaných půdně ekologických jednotek (BPEJ)
-  2.29.54 číselné kódy BPEJ
-  V. třídy ochrany zemědělské půdy podle BPEJ

<b>ZMĚNA Č.1</b> <b>ÚZEMNÍHO PLÁNU</b> <b>NEBOVIDY</b>		POŘIZOVATEL:	STUPEŇ ÚPD
		Obecní úřad Nebovidy	ZMĚNA ÚPD
		ZHOTOVITEL:	ING. ARCH. BARBORA JENČKOVÁ
		Ing. arch. Barbora Jenčková	ARCHITECTONICKÁ KANCELÁŘ JUDOLÁVSKÁ 71A, BRNO TEL./FAX: 545211018
		OBJEDNATEL:	MĚŘÍTKO 1:5000
		Obec Nebovidy	DATUM KVĚTEN 2022
<b>10. VÝKRES PŘEDPOKLÁDANÝCH ZÁBORŮ PŮDNÍHO FONDU</b>			