


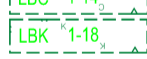


### ZÁKLADNÍ ČLENĚNÍ ÚZEMÍ

-  hranice zastavěného území k 12/2021
-  hranice zastavěné plochy a její členění
-  plocha zastavěného území
-  plocha přestavby
-  hranice územní rezervy


### ÚZEMNÍ REZERVY

- A1** 628 RDL01 - územní rezerva pro mezinárodní letiště Břmo - Tulaň rozvoj
- A2** 414 územní rezerva pro komerční vybavenost spojenou s funkcí mezinárodního letiště Břmo - Tulaň
- B3** RDS35 - územní rezerva - koridor pro III 4181 Šlapanice, obchvat
- B4** územní rezerva - koridor pro III 4171 Bedřichovice, obchvat
- C1** 126 územní rezerva pro rozvoj rezidenčních funkcí města
- C2** 125,416 územní rezervy pro rozvoj rezidenčních funkcí města
- C3** 207 územní rezervy pro rozvoj rezidenčních funkcí města
- C6** 128 územní rezerva pro rozvoj rezidenčních funkcí města
- D1** 970 územní rezerva pro rozvoj ploch přírodních
- D2** 971 územní rezerva pro rozvoj ploch přírodních
- D3** 972 územní rezerva pro rozvoj ploch přírodních

### PLOCHY ZMĚN V KRAJINĚ

-  biocentra
-  bikoridory
-  hranice plochy, ve které bude změna jejího využití prověřena územní studií / ID základních ploch
-  hranice ploch a členění, ve kterých budou změny jejich využití podmíněny dohodou o parcelaci / ID základních ploch

### DOPLŇUJÍCÍ INFORMACE

-  hranice katastrálního území