










LEGENDA ZMĚNY

-  hranice zastavěného území dle zákona 183/2006 Sb. k 19.6.2021
-  hranice řešeného území změny č. 1
-  1 - 14 plochy změn v krajině
-  A - F plochy s požadavkem dohody o parcelaci
-  zrušení zastavitelné plochy „Z3 - Ds návrh“ /dle aktualizace ZÚR JMK/ - nahrazení koridorem „kDs“
-  vymezení koridoru dopravy silniční „kDs“ /dle aktualizace ZÚR JMK - DS10/
-  zrušení územní rezervy „R1“ /dle aktualizace ZÚR JMK/ - nahrazení územní rezervou „rDz“
-  vymezení územní rezervy dopravy železniční „rDz“ /dle aktualizace ZÚR JMK - RD202/
-  zrušení územní rezervy „R2“ /dle aktualizace ZÚR JMK/

 hranice katastrálního území Moravany (informativní jev)

ZÁZNAM O ÚČINNOSTI	
Správní orgán, který poslední změnu ÚP vydal:	Zastupitelstvo obce Moravany
Pořadové číslo poslední změny ÚP:	1
Datum nabytí účinnosti poslední změny ÚP:
Pořizovatel:	Obecní úřad Moravany
Oprávněná úřední osoba pořizovatele:
Jméno a příjmení:	Ing. arch. Radek Boček
Funkce:	osoba zajišťující splnění kvalifikačních požadavků pro výkon územně plánovacích činností pro Obecní úřad Moravany
Podpis oprávněné úřední osoby:
Otisk úředního razítka:

Polohojiným podkladem je katastrální mapa k 19. 06. 2021, poskytnutá KÚ pro Jihočeský kraj. Data polohojiného podkladu nesmí být dále samostatně šířena