
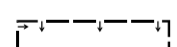




POŘADÍ ZMĚN V ÚZEMÍ PRO URČENÉ PLOCHY

-  hranice k.ú, Moravany
-  hranice zastavěného území dle zákona 183/2006 Sb. k 19.6.2021
-  zastavitelné plochy
-  plocha podmíněná doložením průkazu kapacit školských zařízení

Část lokality bydlení ve zastavitelné ploše Z3 je podmíněná doložením průkazu, že nebude potřeba rozšíření kapacit školských zařízení v obci. Pokud bude prokázána potřeba dalších kapacit školských zařízení, bude výstavba v této ploše vázána na realizaci školského zařízení ve vymezené zastavitelné ploše Z7.
 Návrhové plochy pro bydlení bude možné využít až po předchozí realizaci stavby veřejné komunikace v této lokalitě.

Z Á Z N A M O Ú Č I N N O S T I	
Správní orgán, který poslední změnu ÚP vydal:	Zastupitelstvo obce Moravany
Pořadové číslo poslední změny ÚP:	1
Datum nabytí účinnosti poslední změny ÚP:	25. 6. 2022
Pořizovatel:	Obecní úřad Moravany
Oprávněná úřední osoba pořizovatele:	Otisk úředního razítka:
Jméno a příjmení:	Ing. arch. Radek Boček
Funkce:	osoba zajišťující splnění kvalifikačních požadavků pro výkon územně plánovací činnosti pro Obecní úřad Moravany
Podpis oprávněné úřední osoby:

Polohopisným podkladem je katastrální mapa k 19. 06. 2021, poskytnutá KÚ pro Jihomoravský kraj. Data polohopisného podkladu nesmí být dále samostatně šířena



ÚZEMNÍ PLÁN MORAVANY

ÚPLNÉ ZNĚNÍ PO ZMĚNĚ Č. 1

SCHÉMA	Stanovení pořadí změn v území	Atelier ERA urbanismus a architektura sdružení architektů Fixel&Pech	4
zhotovitel - Atelier ERA - Ing.arch. Jiří Fixel	Smlouva o dílo ze dne 01. 06. 2021		
objednatel - Obec Moravany	pořizovatel - Obec Moravany	datum - červen 2022	