






GEOMETRICKÝ PLÁN pro vyznačení změny hranice pozemků	Geometrický plán ověřil úředně oprávněný zeměměřický inženýr	Stejnopis ověřil úředně oprávněný zeměměřický inženýr:
	Jméno, příjmení: 	Jméno, příjmení: 
	Číslo položky seznamu úředně oprávněných zeměměřických inženýrů 2490/10	Číslo položky seznamu úředně oprávněných zeměměřických inženýrů 2490/10
	Dne: 4. 8. 2021 Číslo: 772/2021	Dne: 12. 8. 2022 Číslo: 791/2022
	Náležitostmi a přesností odpovídá právním předpisům.	Tento stejnopis odpovídá geometrickému plánu v elektronické podobě uloženému v dokumentaci katastrálního úřadu.
Vyhotovitel: 	Katastrální úřad souhlasí s očíslováním parcel.	Ověření stejnopisu geometrického plánu v listinné podobě.
Číslo plánu: 3481-60/2021		
Okres: Brno-venkov		
Obec: Šlapanice		
Kat. území: Šlapanice u Brna		
Mapový list: Brno 6-1/44		
Dosavadním vlastníkům pozemků byla poskytnuta možnost seznámit se v terénu s průběhem navrhovaných nových hranic, které byly označeny předepsaným způsobem:		
viz. seznam souřadnic		

Výkaz údajů o bonitovaných půdně ekologických jednotkách (BPEJ) k parcelám nového stavu

Parcelní číslo podle		Kód BPEJ	Výměra		BPEJ na dílu parcely	Parcelní číslo podle		Kód BPEJ	Výměra		BPEJ na dílu parcely
katastru nemovitostí	zjednodušené evidence		ha	m ²		katastru nemovitostí	zjednodušené evidence		ha	m ²	
3341/10		25900		67	celá						

Seznam souřadnic (S-JTSK)

číslo bodu	Souřadnice pro zápis do KN			Souřadnice určené měřením		
	Y	X	Kód kvality	Y	X	Poznámka
2212-1457	590234.56	1163931.31	7			dle §91 odst. 6 dr. kolik
2588-3703	590212.75	1163908.23	8			dle §91 odst. 6 dr. kolik
1	590235.85	1163917.14	3			dle §91 odst. 6 dr. kolik

