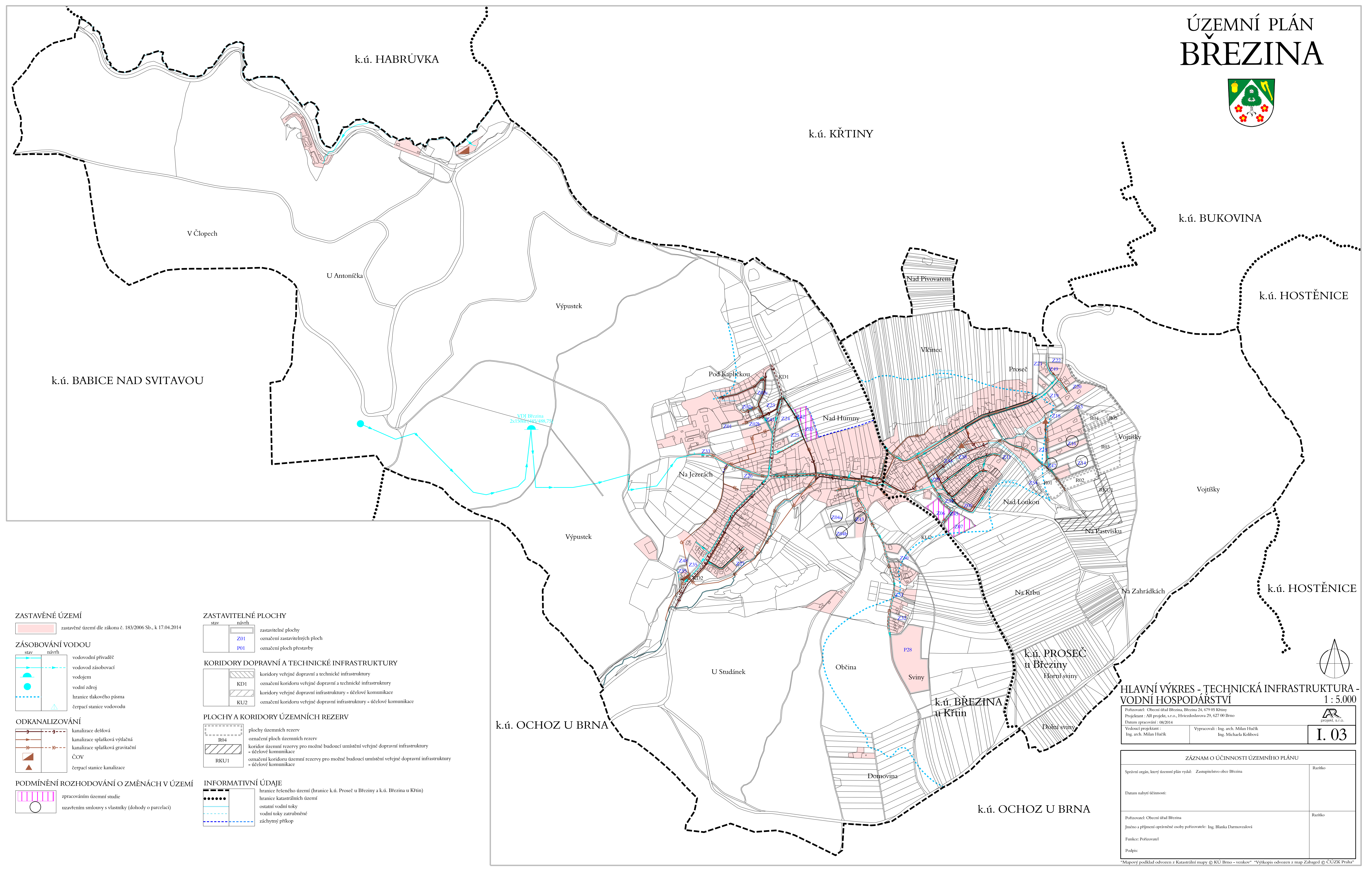



ÚZEMNÍ PLÁN BŘEZINA



ZASTAVĚNÉ ÚZEMÍ
 zastavěné území dle zákona č. 183/2006 Sb., k 17.04.2014

ZÁSOBOVÁNÍ VODOU
 vodovodní přívaděč
 vodovod zásobovací
 vodojem
 vodní zdroj
 hranice tlakového pásma
 čerpací stanice vodovodu

ODKANALIZOVÁNÍ
 kanalizace dešťová
 kanalizace splašková výtlučná
 kanalizace splašková gravitační
 ČOV
 čerpací stanice kanalizace

PODMÍNĚNÍ ROZHODOVÁNÍ O ZMĚNÁCH V ÚZEMÍ
 zpracování územní studie
 uzavřením smlouvy s vlastníky (dohody o parcelaci)

ZASTAVITELNÉ PLOCHY
 zastavitelné plochy
 označení zastavitelných ploch
 označení ploch přestavby


KORIDORY DOPRAVNÍ A TECHNICKÉ INFRASTRUKTURY
 koridory veřejné dopravní a technické infrastruktury
 označení koridoru veřejné dopravní a technické infrastruktury
 koridory veřejné dopravní infrastruktury - účelové komunikace
 označení koridoru veřejné dopravní infrastruktury - účelové komunikace

PLOCHY A KORIDORY ÚZEMNÍCH REZERV
 plochy územních rezerv
 označení ploch územních rezerv
 koridor územní rezervy pro možné budoucí umístění veřejné dopravní infrastruktury - účelové komunikace
 označení koridoru územní rezervy pro možné budoucí umístění veřejné dopravní infrastruktury - účelové komunikace

INFORMATIVNÍ ÚDAJE
 hranice řešeného území (hranice k.ú. Proseč u Březiny a k.ú. Březina u Křtin)
 hranice katastrálních území
 ostatní vodní toky
 vodní toky zatrubněné
 záchytný příkop

HLAVNÍ VÝKRES - TECHNICKÁ INFRASTRUKTURA - VODNÍ HOSPODÁŘSTVÍ

1 : 5.000
 Pořizovatel: Obecní úřad Březina, Březina 24, 679 03 Křtiny
 Projektant: AR projekt, s.r.o., Hviezdoslavova 29, 627 00 Brno
 Datum zpracování: 08/2014
 Vedoucí projektant: Ing. arch. Milan Hučík
 Vypracovali: Ing. arch. Milan Hučík, Ing. Michala Kolibová



ZÁZNAM O ÚČINNOSTI ÚZEMNÍHO PLÁNU	
Správní orgán, který územní plán vydal: Zastupitelstvo obce Březina	Razítko
Datum nabytí účinnosti:	
Pořizovatel: Obecní úřad Březina Jméno a příjmení oprávněné osoby pořizovatele: Ing. Blanka Darmovzalová Funkce: Pořizovatel	Razítko
Podpis:	

Mapový podklad odvozen z Katastrální mapy © KÚ Brno - venkov "Všliskopis odvozen z map Zabaged © ČUZK Praha"