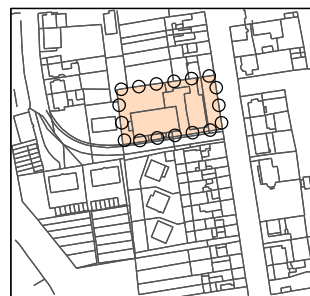
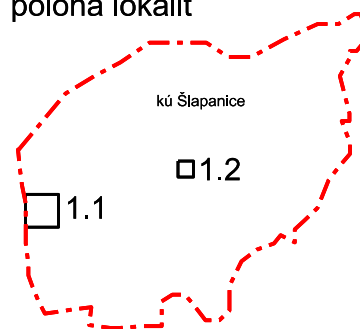


poloha lokalit




**LOKALITA 1.2**  
doplnění plochy letecké dopravy  
upřesnění ploch silniční dopravy  
úprava hranice zastavitelných ploch

**LOKALITA 1.2**  
změna funkčního typu  
občanské vybavení veřejné

ZÁKLADNÍ ČLENĚNÍ ÚZEMÍ



hranice zastavitelných ploch a jejich členění



plocha zastavěného území

DOPLŇUJÍCÍ INFORMACE



hranice katastrálního území



řešené území

ZÁKLADNÍ ČLENĚNÍ ÚZEMÍ lokalita je mimo současné zastavěné území

ZÁKLADNÍ ČLENĚNÍ ÚZEMÍ lokalita je uvnitř současného zastavěného území

POŘIZOVATEL: MĚSTSKÝ ÚŘAD SLAPANICE, odbor výstavby, oddělení ÚPPP  
ZPRACOVATEL: URBANISMUS, ARCHITEKTURA, DESIGN - STUDIO, spol. s r.o.