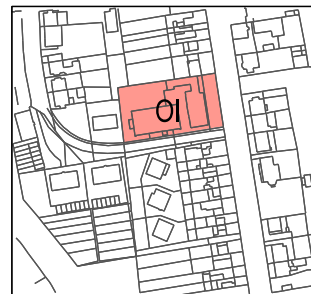
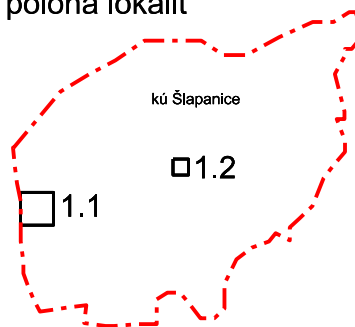


poloha lokalit



LOKALITA 1.2
doplnění plochy letecké dopravy
upřesnění ploch silniční dopravy
úprava hranice zastavitelných ploch

LOKALITA 1.2
změna funkčního typu
občanské vybavení veřejné

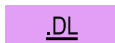
ZPŮSOB VYUŽITÍ PLOCH A JEJICH TYPŮ

stabilizovaná plocha/symbol navrhovaná plocha/symbol



DOPRAVNÍ INFRASTRUKTURA

DS doprava silniční /DSL doprava liniová (ve výkrese se kód DSL neuvádí)



DL doprava letecká



DA veřejná prostranství (ve výkrese se kód neuvádí)

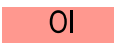


F ZEMĚDĚLSKÁ PŮDA (ve výkrese se kód neuvádí)



rušený záměr

O BČANSKÉ VYBAVENÍ VEŘEJNÉ



OI integrované veřejné vybavení

ZÁKLADNÍ ČLENĚNÍ ÚZEMÍ



hranice zastavitelných ploch a jejich členění

DOPLŇUJÍCÍ INFORMACE



hranice katastrálního území

642

identifikační číslo návrhové plochy



rozhraní ploch funkčních typů v rámci jedné funkce



řešené území

POŘIZOVATEL:

MĚSTSKÝ ÚŘAD SLAPANICE, odbor výstavby, oddělení ÚPPP

ZPRACOVATEL:

URBANISMUS,ARCHITEKTURA,DESIGN - STUDIO, spol. s r.o.