


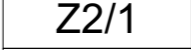








**LEGENDA :**

-  hranice katastru
-  hranice zastavěného území ke dni 23.10.2022
-  hranice plochy změny Z2
-  označení plochy změny Z2
-  rušená hranice zastavěného území

**INFORMATIVNÍ ÚDAJE**

-  hranice BPEJ
-  kód BPEJ - bonitované půdně ekologické jednotky
-  plochy lesní
-  vodní plochy a toky
-  třída ochrany

**Z Á Z N A M O Ú Č I N N O S T I**

SPRÁVNÍ ORGÁN, KTERÝ ÚPLNÉ ZNĚNÍ ÚP VYDAL: Zastupitelstvo obce Velatice

ČÍSLO JEDNACÍ: .....

DATUM VYDÁNÍ: .....

DATUM NABÝTÍ ÚČINNOSTI: .....

POŘIZOVATEL: <b>Městský úřad Šlapanice</b> odbor výstavby, oddělení územního plánování a památkové péče, úřad územního plánování	úřední razítko:
JMÉNO A PŘÍJMENÍ: Ing. Jiří Rufer	podpis: .....
FUNKCE: zástupce pořizovatele	



**Územní plán Velatice**  
Změna č.2 územního plánu

POŘIZOVATEL: Městský úřad Šlapanice, odbor výstavby, oddělení územního plánování a památkové péče

ZPRACOVATEL: Ing. arch. Karel Bařinka

SPOLUPRÁCE: Ing. arch. Jiří Šnerch, Jan Hanousek Architekti

DATUM: říjen 2023

MĚŘÍTKO: 1:5000



**D.4 - Výkres předpokládaných záborů  
půdního fondu**