







**LEGENDA :**

-  hranice řešeného území
-  zastavěné území k 1.6.2017
-  zastavitelné plochy
-  plochy přestavby
-  územní rezervy
-  plochy k prověření - územní studie



NÁVRHOVÉ PLOCHY - OSTATNÍ

Z1 - Zx

ID ZASTAVITELNÉ PLOCHY - NÁVRH

P1 - Px

ID PŘESTAVBOVÝCH PLOCH - NÁVRH



8. říjen 2022

**SOKOLNICE**  
 ÚZEMNÍ PLÁN - ZMĚNA č. 2 / NÁVRH /

VÝKRES ZÁKLADNÍHO ČLENĚNÍ ÚZEMÍ

mřítko 1 : 5000

B\_01