







ÚZEMNÍ PLÁN VELATICE

VÝKRES VEŘEJNĚ PROSPĚŠNÝCH STAVEB, OPATŘENÍ A ASANACÍ

LEGENDA :

-  hranice katastru
-  zastavěné území ke dni 15.1.2012
-  zastavitelné plochy
-  zastavitelné koridory
-  plochy přestavby
-  koridory přestavby


PLOCHY A KORIDORY S MOŽNOSTÍ VYVLASTNĚNÍ (dle §170 STZ)
na veřejně prospěšné stavby, opatření a asanace se vztahuje i předkupní právo
podle §101 stavebního zákona

vybraná veřejná infrastruktura (dle §2, odst. 1, písm. K) STZ

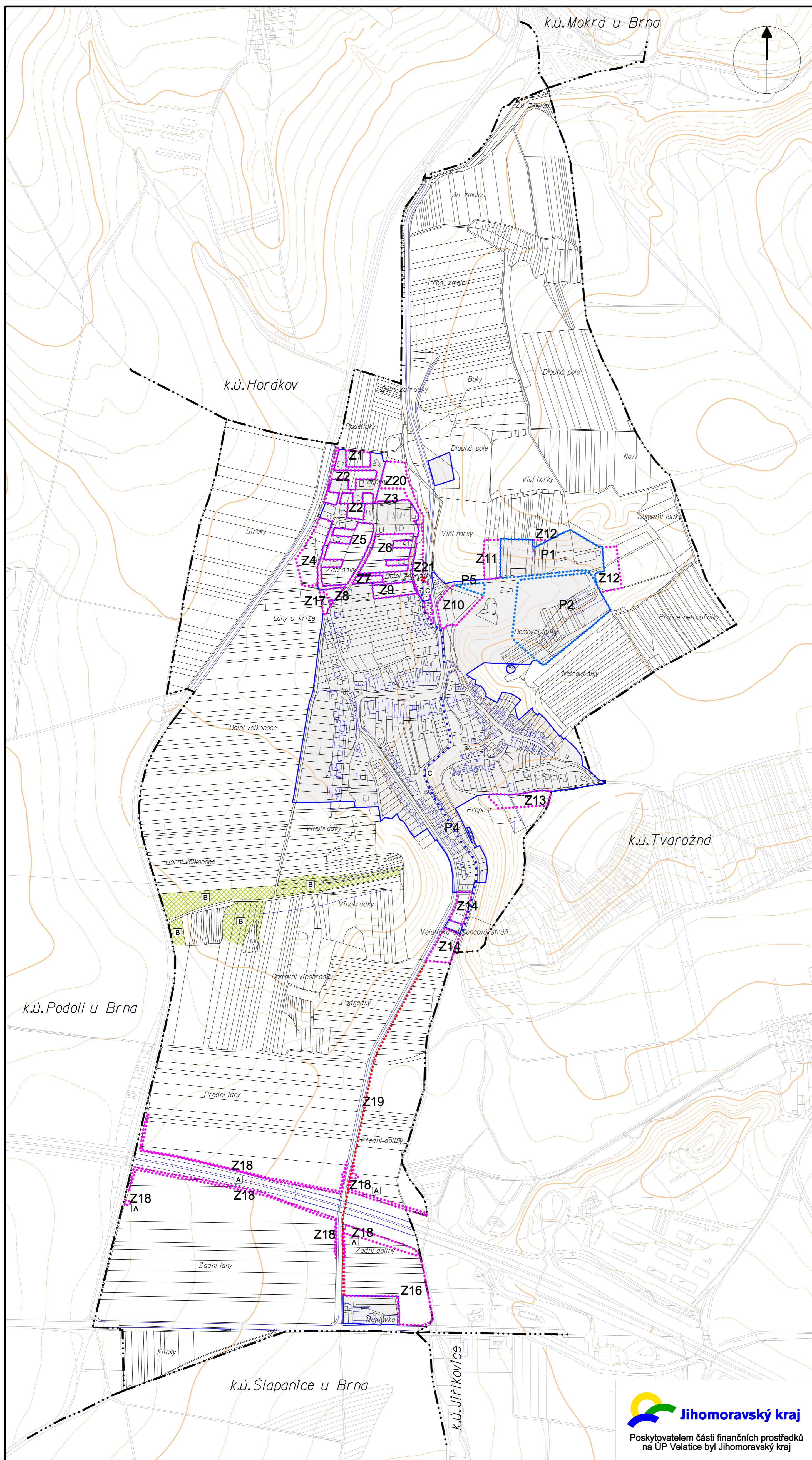
A **Z18** rozšíření dálnice vč. územních souvislostí

vybraná veřejně prospěšná opatření (dle §2, odst. 1, písm. M) STZ

B  založení prvků ÚSES (nadregionální a regionální)

C  protipovodňové opatření - ochranná zídka, mostek

PLOCHY A KORIDORY S MOŽNOSTÍ UPLATNĚNÍ
PŘEDKUPNÍHO PRÁVA (dle §101 STZ)
nejsou vymezeny



Z Á Z N A M O Ú Č I N N O S T I	
SPRÁVNÍ ORGÁN, KTERÝ ÚP VYDAL: Zastupitelstvo obce Velatice	
ČÍSLO JEDNACÍ:
DATUM VYDÁNÍ:
DATUM NABYTÍ ÚČINNOSTI:
POŘIZOVATEL:	úřední razítko:
Městský úřad Šlapanice odbor výstavby, oddělení územního plánování a památkové péče, úřad územního plánování	
JMÉNO A PŘÍJMENÍ: Blanka Babičková	podpis:
FUNKCE: vedoucí OÚPPPP	

Jarmila Haluzová, ATELIÉR PROJEKTIS, Pekařská 37, 602 00 Brno IČ 40459543, DIČ CZ455210197, pracoviště Ponávka 2, 602 00 Brno					
Zodp.proj.	Ing.arch. A. Dumková	Vypracoval CAD	J.Haluzová, A.Dumková Roman Staněk	Zak.čís.	0211
Objednavatel	Obec VELATICE			Datum	12/2012
Akce	ÚZEMNÍ PLÁN VELATICE			Stupeň	ÚPD
				Měřítko	1 : 5 000
Název	VÝKRES VEŘEJNĚ PROSPĚŠNÝCH STAVEB, OPATŘENÍ A ASANACÍ			Výkres	B.7.

 **Jihomoravský kraj**
Poskytovatelem částí finančních prostředků
na ÚP Velatice byl Jihomoravský kraj