













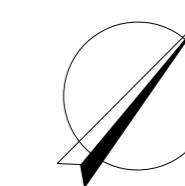


ČLENĚNÍ ÚZEMÍ - HRANICE

-  hranice obce/katastrálního území
-  hranice zastavěného území obce
-  hranice zastavitelné plochy
-  hranice ploch a koridorů územních rezerv
-  hranice ploch pro ověření územní studii
-  rozhraní ploch se stejným způsobem využití

-  ZASTAVĚNÉ PLOCHY STABILIZOVANÉ
-  PLOCHY STABILIZOVANÝCH VEŘEJNÝCH PROSTRANSTVÍ
-  PLOCHY NAVRHOVANÝCH VEŘEJNÝCH PROSTRANSTVÍ
-  NAVRHOVANÉ PLOCHY PRO DOPRAVU
-  ZASTAVITELNÉ PLOCHY
-  PLOCHY PŘESTAVBY
-  NEZASTAVITELNÉ PLOCHY VEŘEJNÉ SÍDELNÍ ZELENÉ
-  NEZASTAVITELNÉ PLOCHY ZAHRAD
-  PLOCHY ÚZEMNÍCH REZERV



Ing.arch.Ivan Vojta - ARCHITEKTONICKÉ SLUŽBY, PORADENSTVÍ

**OBEC PRÁCHEŇ**  
 ÚZEMNÍ PLÁN  
 I.01 - ZÁKLADNÍ ČLENĚNÍ ÚZEMÍ  
 1:5000

autorský systém SUTEX  
 výřkový systém BPV říjen 2009 grafika: ZK-BRNO s.r.o.