




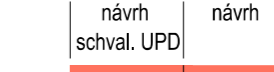







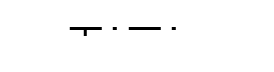





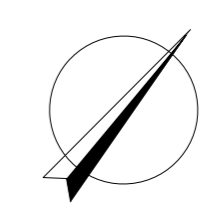


ČLENĚNÍ ÚZEMÍ - HRANICE

-  hranice obce/katastrálního území
-  hranice zastavěného území obce
-  hranice zastavěných ploch
-  hranice územních rezerv
-  rozhraní ploch se stejným způsobem využití

ÚČEL VYNĚTÍ PLOCHY ZE ZPF

- | | |
|-------------------------------------------------------------------------------------|-------------------------------------------------|
|  | §4 - BYDLENÍ |
|  | §8 - SMÍŠENÉ OBYTNÉ |
|  | §7 - SÍDELNÍ ZELEN' |
|  | §7 - VEŘ. PROSTRANSTVÍ (area) |
|  | §9 - PLOCHY PRO DOPRAVU |
|  | §5 - PLOCHY REKREACE |
|  | §17 - KRAJINNÁ ZELEN' |
|  | PÁSMO HYGIENICKÉ OCHRANY AREÁLU ZD |
|  | NEZASTAVITELNÁ PLOCHA ZAHRAD V PLOCHÁCH BYDLENÍ |
|  | HRANICE TŘÍD OCHRANY ZPF |
|  | OZNAČENÍ TŘÍDY OCHRANY |
|  | DRUH POZEMKU - ORNÁ PŮDA |
|  | DRUH POZEMKU - ZAHRADA |
|  | DRUH POZEMKU - OVOCNÝ SAD |



Ing.arch.Ivan Vojta - ARCHITEKTONICKÉ SLUŽBY, PORADENSTVÍ

OBEC PRACE

ODŮVODNĚNÍ ÚZEMNÍHO PLÁNU

II.02 - ZÁBOR ZPF

1:5000

říjen 2009 grafika: ZK-BRNO s.r.o.