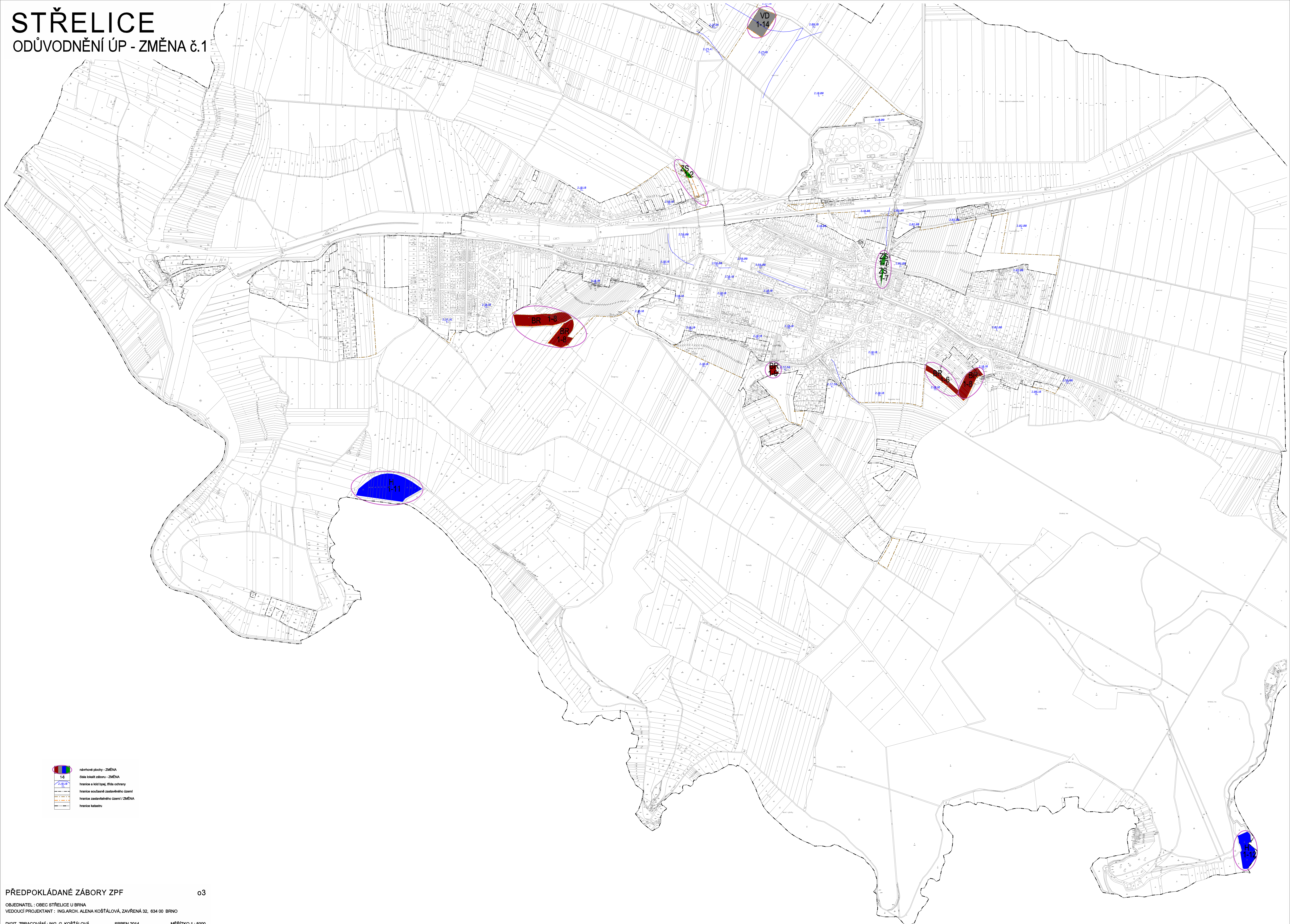


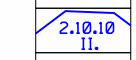
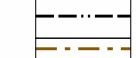




# STŘELICE

## ODŮVODNĚNÍ ÚP - ZMĚNA č.1



-  níveňové plochy - ZMĚNA
-  číslo lokality záboru - ZMĚNA
-  hranice a kód špej, úřad ochrany
-  hranice současně zastavěného území
-  hranice zastavěného území / ZMĚNA
-  hranice katastru