
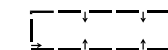




LEGENDA

ZÁKLADNÍ ČLENĚNÍ ÚZEMÍ




-  hranice katastrálního území Moravany - řešené území
-  hranice zastavěného území dle zákona 183/2006 Sb. k 1.2.2013
-  zastavitelné plochy
-  plochy územních rezerv

PLOCHY S ROZDÍLNÝM ZPŮSOBEM VYUŽITÍ

- | | | |
|--|---|--|
| stav | návrh | |
|  |  | PLOCHY BYDLENÍ kód: Br - bydlení v rodinných domech, Bb - bydlení v bytových domech |
|  |  | PLOCHY SMÍŠENÉ OBYTNÉ kód: So |
|  |  | PLOCHY OBČANSKÉHO VYBAVENÍ VEŘEJNÉHO kód: Ok - kultura, Os - školství, Oc - církev, Or - rekreace a sport, Oh - hřbitov |
|  |  | PLOCHY OBČANSKÉHO VYBAVENÍ KOMERČNÍHO kód: Co - obchod a služby, Cr - sport a rekreace s vyhrazeným provozem |
|  |  | PLOCHY VÝROBY A SKLADOVÁNÍ kód: Vz - zemědělská výroba a sklady, Vp - průmyslová výroba a sklady |
|  |  | PLOCHY TECHNICKÉ INFRASTRUKTURY kód: Tv |
|  |  | PLOCHY DOPRAVNÍ INFRASTRUKTURY kód: Ds - doprava silniční |
|  |  | PLOCHY KOMUNIKACÍ A PROSTRANSTVÍ MÍSTNÍHO VÝZNAMU kód: - |
|  |  | PLOCHY VEŘEJNÉ ZELENÉ kód: Zv |
|  |  | PLOCHY INDIVIDUÁLNÍ REKREACE kód: Ir |
|  |  | PLOCHY KRAJINNÉ ZELENÉ kód: Zk |
|  |  | PLOCHY VODNÍ A VODOHOSPODÁŘSKÉ kód: w |
|  |  | PLOCHY ZEMĚDĚLSKÉ kód: P |
|  |  | PLOCHY ZEMĚDĚLSKÉ - SADY A ZAHRADY kód: Ps |
|  |  | PLOCHY LESNÍ kód: L |

ZVLÁŠTNÍ PODMÍNKY VYUŽITÍ ÚZEMÍ

ÚZEMNÍ SYSTÉM EKOLOGICKÉ STABILITY

-  REGIONÁLNÍ BIODIVERZITNÍ KORIDOR
-  LOKÁLNÍ BIODIVERZITNÍ KORIDOR
-  LOKÁLNÍ BIOCENTRUM



ÚZEMNÍ OCHRANA Z HLEDISKA KRAJINNÉHO RÁZU

-  ČÁST PLOCHY S ROZDÍLNÝM ZPŮSOBEM VYUŽITÍ S OMEZENÍM UMÍSTOVÁNÍ STAVEB



ÚZEMNÍ OCHRANA ZÁMĚRŮ TECHNICKÉ INFRASTRUKTURY

-  NÁVRH OCHRANĚNÉHO PÁSMA ČOV

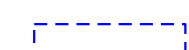
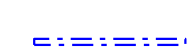
ÚZEMNÍ OCHRANA REZERV DOPRAVNÍ INFRASTRUKTURY

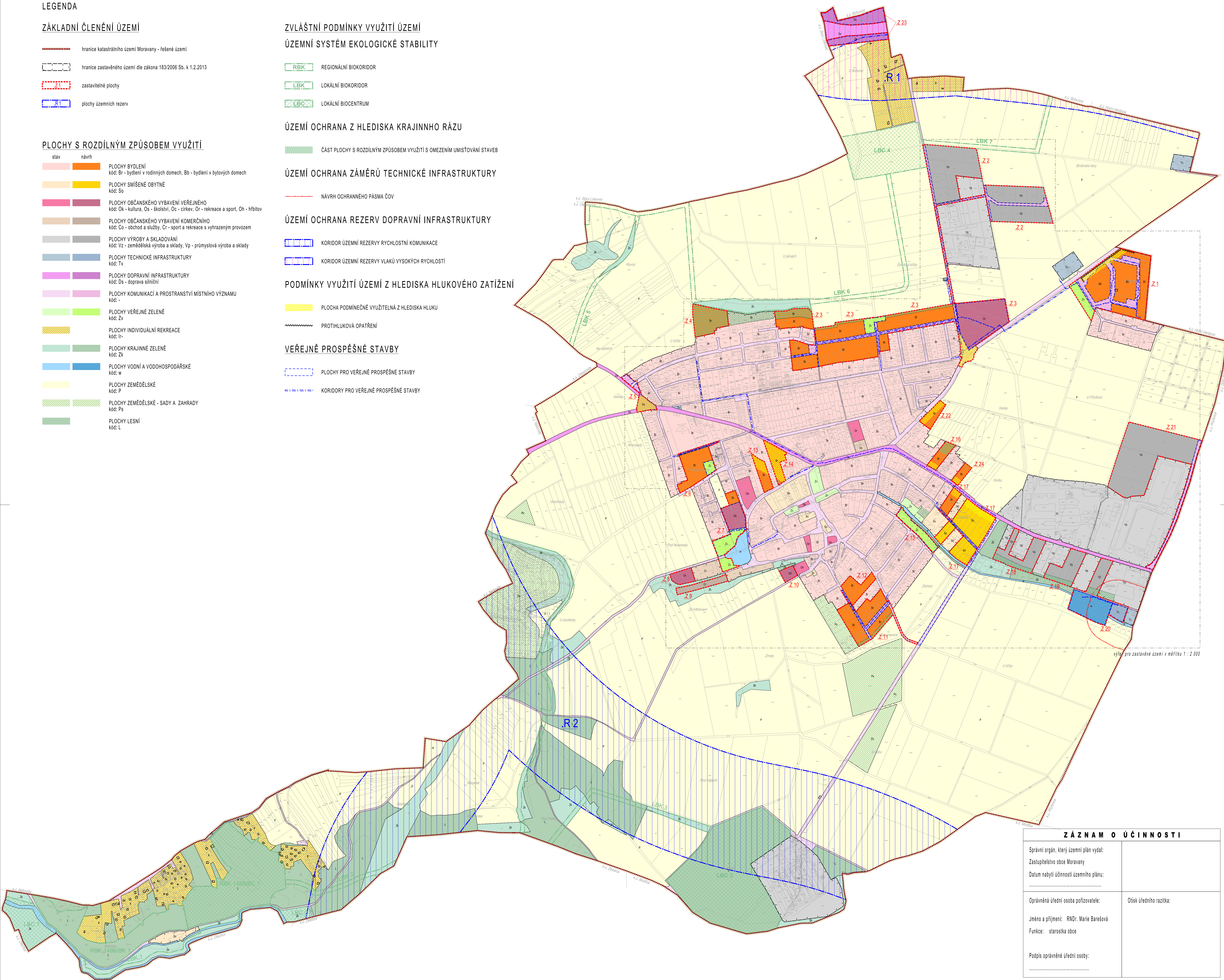
-  KORIDOR ÚZEMNÍ REZERVY RYCHLOSTNÍ KOMUNIKACE
-  KORIDOR ÚZEMNÍ REZERVY VLAKŮ VYSOKÝCH RYCHLOSTÍ

PODMÍNKY VYUŽITÍ ÚZEMÍ Z HLEDISKA HLUKOVÉHO ZATÍŽENÍ

-  PLOCHA PODMÍNEČNĚ VYUŽITELNÁ Z HLEDISKA HLUKU
-  PROTİHLUKOVÁ OPATŘENÍ

VEŘEJNĚ PROSPĚŠNÉ STAVBY

-  PLOCHY PRO VEŘEJNĚ PROSPĚŠNÉ STAVBY
-  KORIDORY PRO VEŘEJNĚ PROSPĚŠNÉ STAVBY



výhled pro zastavěné území v měřítku 1 : 2 000

| ZÁZNAM O ÚČINNOSTI | |
|---|-------------------------|
| Správní orgán, který územní plán vydal: Zastupitelstvo obce Moravany | |
| Datum nabytí účinnosti územního plánu: | |
| Oprávněná úřední osoba pořizovatele: | Otisk úředního razítka: |
| Jméno a příjmení: RNDr. Marie Barešová | |
| Funkce: starostka obce | |
| Podpis oprávněné úřední osoby: | |

Spolufinancováno Jihomoravským krajem


Polohopisným podkladem je katastrální mapa, poskytnutá KÚ pro Jihomoravský kraj. Data polohopisného podkladu nesmí být dále samostatně šířena