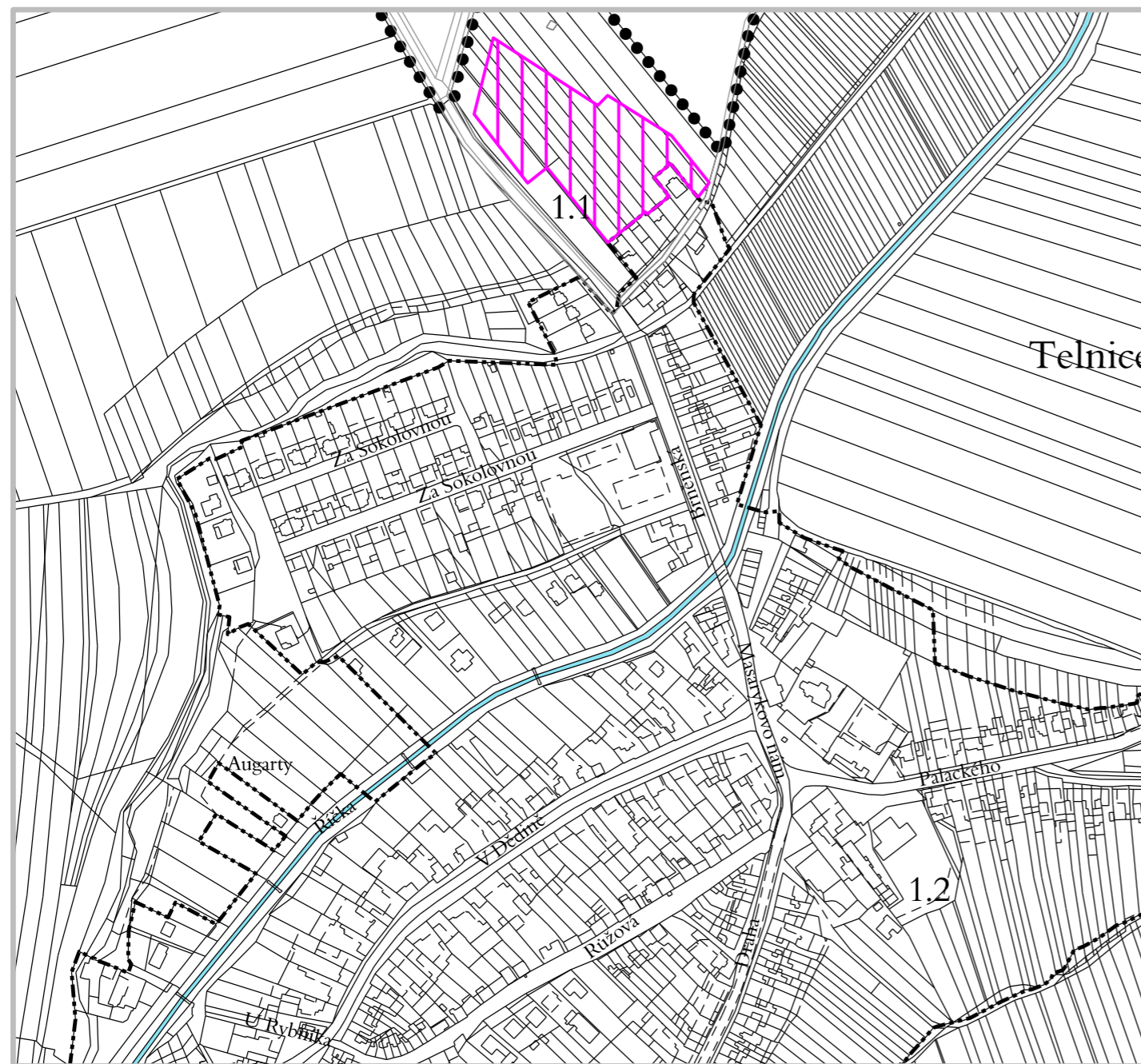


ZMĚNA Č. 1 ÚP TELNICE



Polohopis odvozen z digitální katastrální mapy © ČÚZK, výškopis odvozen z map Zabaged © ČÚZK

PŘEHLED ZMĚN Č. 1 ÚP TELNICE

- 1.1 Omezení plochy, v níž je rozhodování o změnách v území podmíněné vydáním regulačního plánu, v zastavitelné ploše Z3 na ulici Brněnské (vyloučení cípu v jižní části plochy)
- 1.2 Upřesnění velikosti stabilizované plochy OV (plochy občanského vybavení) na ulici Palackého (rozšíření jižním směrem, na jižní hranici pozemku p.č. 174/1 ostatní plocha, ve vlastnictví obce)

ZÁKLADNÍ ČLENĚNÍ ÚZEMÍ

1 : 5.000

Pořizovatel : Obecní úřad Telnice
Projektant : AR projekt, s.r.o., Hviezdoslavova 29, 627 00 Brno
Datum zpracování: 02/2014




Vedoucí projektant:
Ing. arch. Milan Hučík

Vypracovali: Ing. arch. Milan Hučík
Ing. Zita Strejčková

I.01







ZASTAVĚNÉ ÚZEMÍ


 hranice zastavěného území dle zákona č. 183/2006 Sb., k 15.8.2009

PLOCHY A KORIDORY K PROVĚŘENÍ ÚZEMNÍ STUDII NEBO REGULAČNÍM PLÁNEM

 plochy, ve kterých budou podmínky využití stanoveny regulačním plánem

INFORMATIVNÍ ÚDAJE

stav	návrh	
		hranice katastrálních území
		hranice území řešeného změnou č. 1 ÚP
		ostatní vodní toky



ZÁZNAM O ÚČINNOSTI ZMĚNY Č. 1 ÚZEMNÍHO PLÁNU

Správní orgán, který územní plán vydal: Zastupitelstvo obce Telnice

Datum nabytí účinnosti:

Pořizovatel : Obecní úřad Telnice
Jméno a příjmení oprávněné osoby pořizovatele: Ing. Blanka Darmovzalová

Razítko

Funkce:

Podpis: