









Legenda








 HRANICE ŘEŠENÉHO ÚZEMÍ





ÚZEMNÍ SYSTÉM EKOKOLOGICKÉ STABILITY
 REGIONÁLNÍ BIOCENTRUM
 REGIONÁLNÍ, NADREGIONÁLNÍ BIODIVERZITNÍ KORIDOR


OCHRANA PŘÍRODY A KRAJINY
 PŘÍRODNÍ PAMÁTKA, OCHR. PÁSMO
 PŘÍRODNÍ PARK BOBRAVA

DOPRAVNÍ INFRASTRUKTURA
 SILNICE II a III. třídy
 CYKLOTRASY
 ŽELEZNICE

TECHNICKÁ INFRASTRUKTURA

 VEDENÍ EL. ENERGIE
 SDĚLOVACÍ KABEL
 VTL PLYNOVOD
 VODOVOD
 ROPOVOD, PRODUKTOVOD
 OCHRANNÉ PÁSMO ROPOVODŮ A PRODUKTOVODŮ
 BEZPEČNOSTNÍ PÁSMO VTL PLYNOVODU

VODNÍ HOSPODÁŘSTVÍ
 LOKALITA AKUMULACE POVRCHOVÝCH VOD ŽELEŠICE
 ZÁPLAVOVÉ ÚZEMÍ
 AKTIVNÍ ZÓNA ZÁPLAVOVÉHO ÚZEMÍ
 OCHRANNÉ PÁSMO VODNÍCH ZDROJŮ

OCHRANNÁ PÁSMATA
 OCHRANNÁ PÁSMATA LETIŠTĚ LETECKÝCH STAVEB A ZAŘÍZENÍ

zpracovatel :	Ing.arch. Ladislav BROŽEK J. Faimonové 12, 628 00 Brno, tel: 773 445 340 infobrozek@archbrno.cz, www.archbrno.cz	IČO : 12147168
hlavní projektant :	Ing.arch. Ladislav Brožek	datum : červenec 2014
zpracoval :	Ivana Špačková	měřítko : 1 : 25 000
název akce :	ÚZEMNÍ PLÁN RADOSTICE ODŮVODNĚNÍ	č. výkr. : 6
název výkresu :	ŠIRŠÍ VZTAHY	