









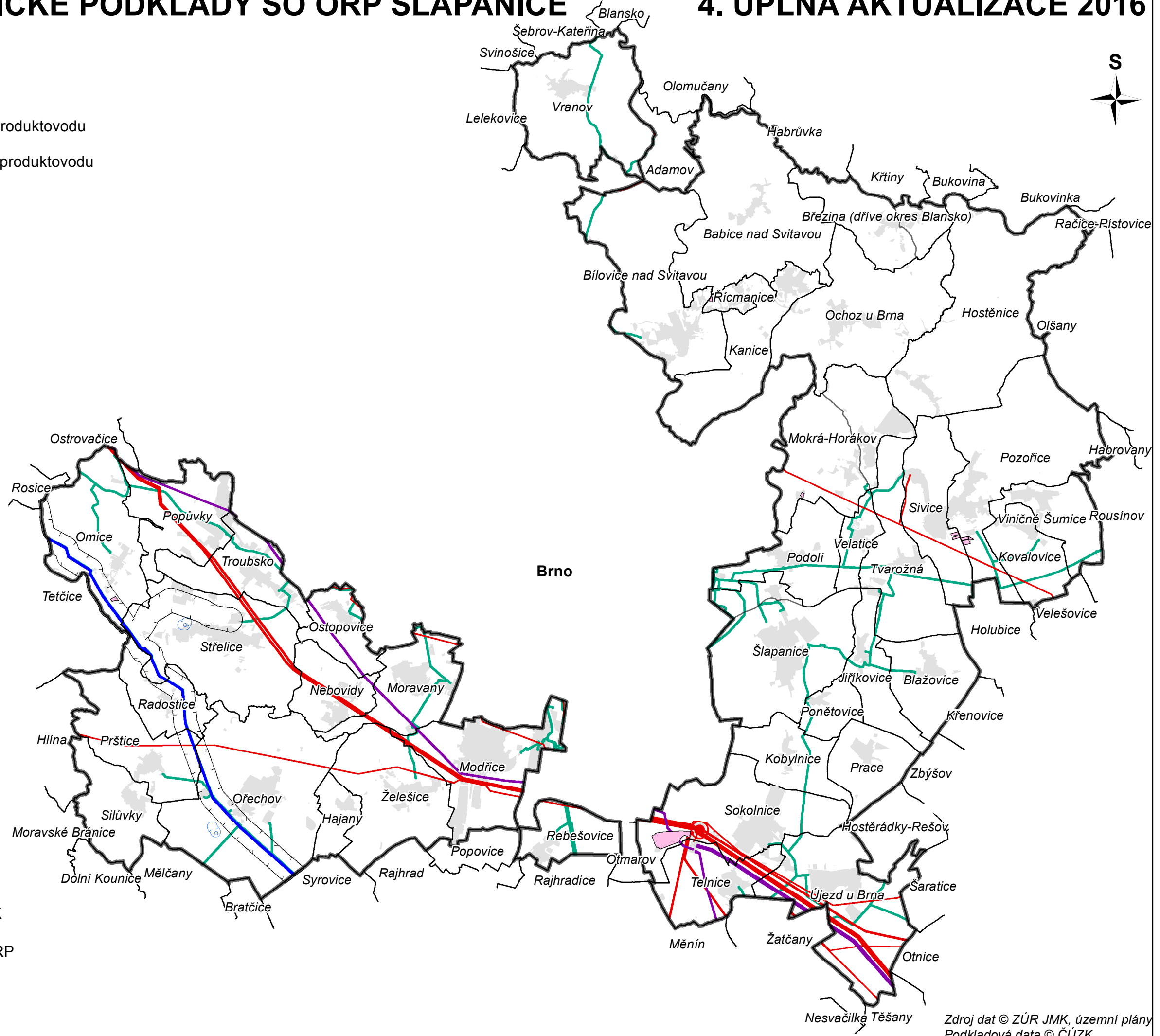


# ÚZEMNĚ ANALYTICKÉ PODKLADY SO ORP ŠLAPANICE




# 4. ÚPLNÁ AKTUALIZACE 2016

## Energetika - schema

-  Ropovod
-  Ochranné pásmo ropovodu, produktovodu
-  Ochranné pásmo zařízení na produktovodu
-  Výrobní elektrárny - FVE
-  Elektrické vedení 400 kV
-  Elektrické vedení 220 kV
-  Elektrické vedení 110 kV
-  Vysokotlaký plynovod
-  Rozvodna
-  Zastavěné území



## Hranice územních jednotek

-  Hranice správního obvodu ORP
-  Hranice obce
-  Hranice katastru