

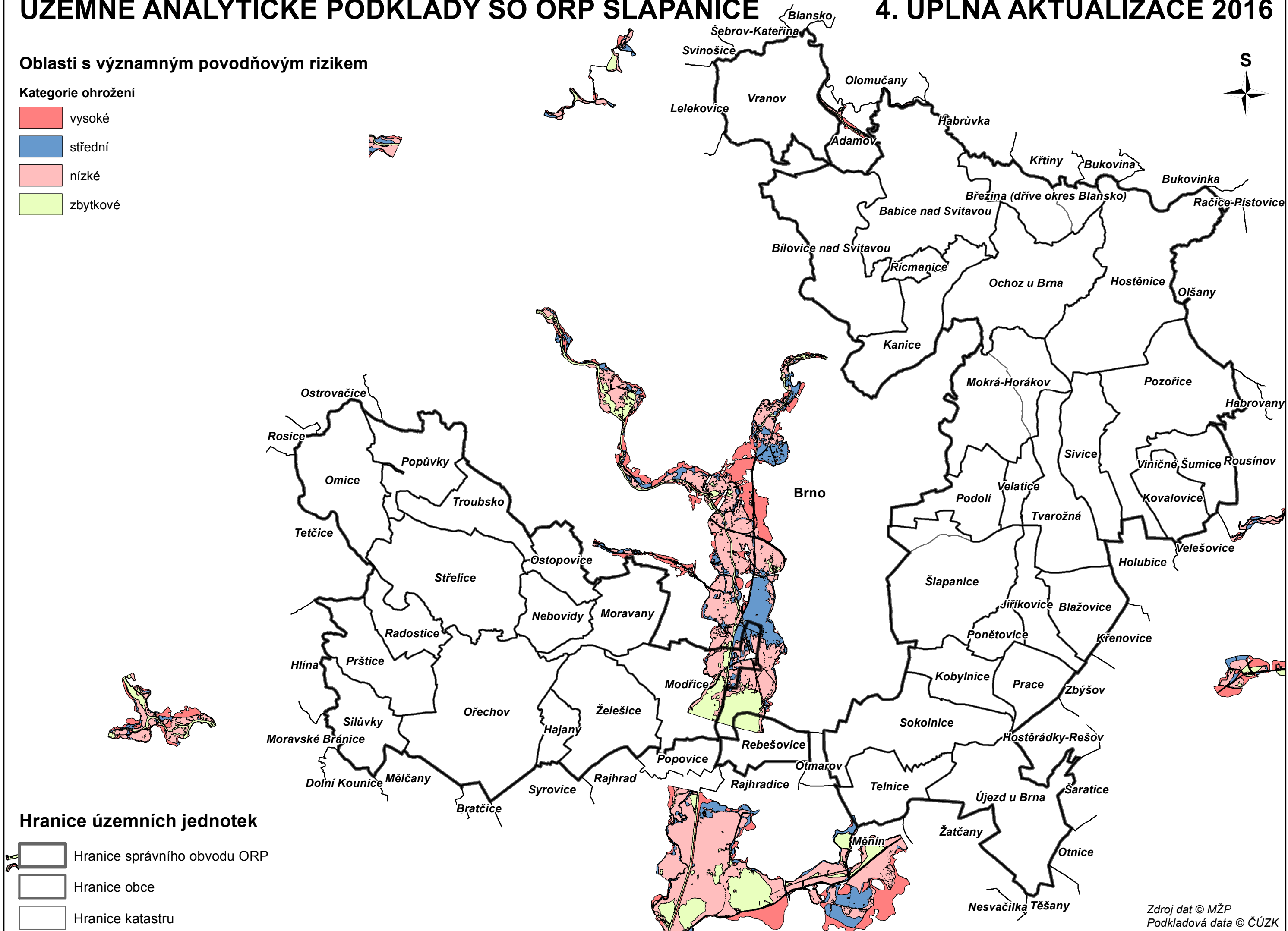
ÚZEMNĚ ANALYTICKÉ PODKLADY SO ORP ŠLAPANICE

4. ÚPLNÁ AKTUALIZACE 2016




Oblasti s významným povodňovým rizikem

Kategorie ohrožení

-  vysoké
-  střední
-  nízké
-  zbytkové



Hranice územních jednotek

-  Hranice správního obvodu ORP
-  Hranice obce
-  Hranice katastru