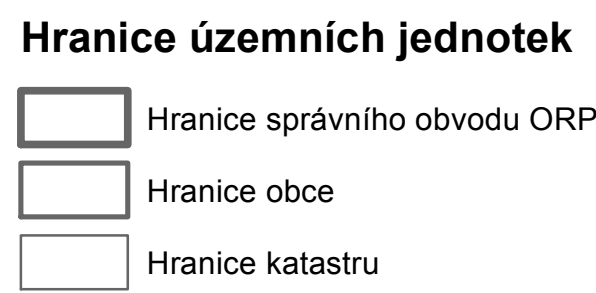
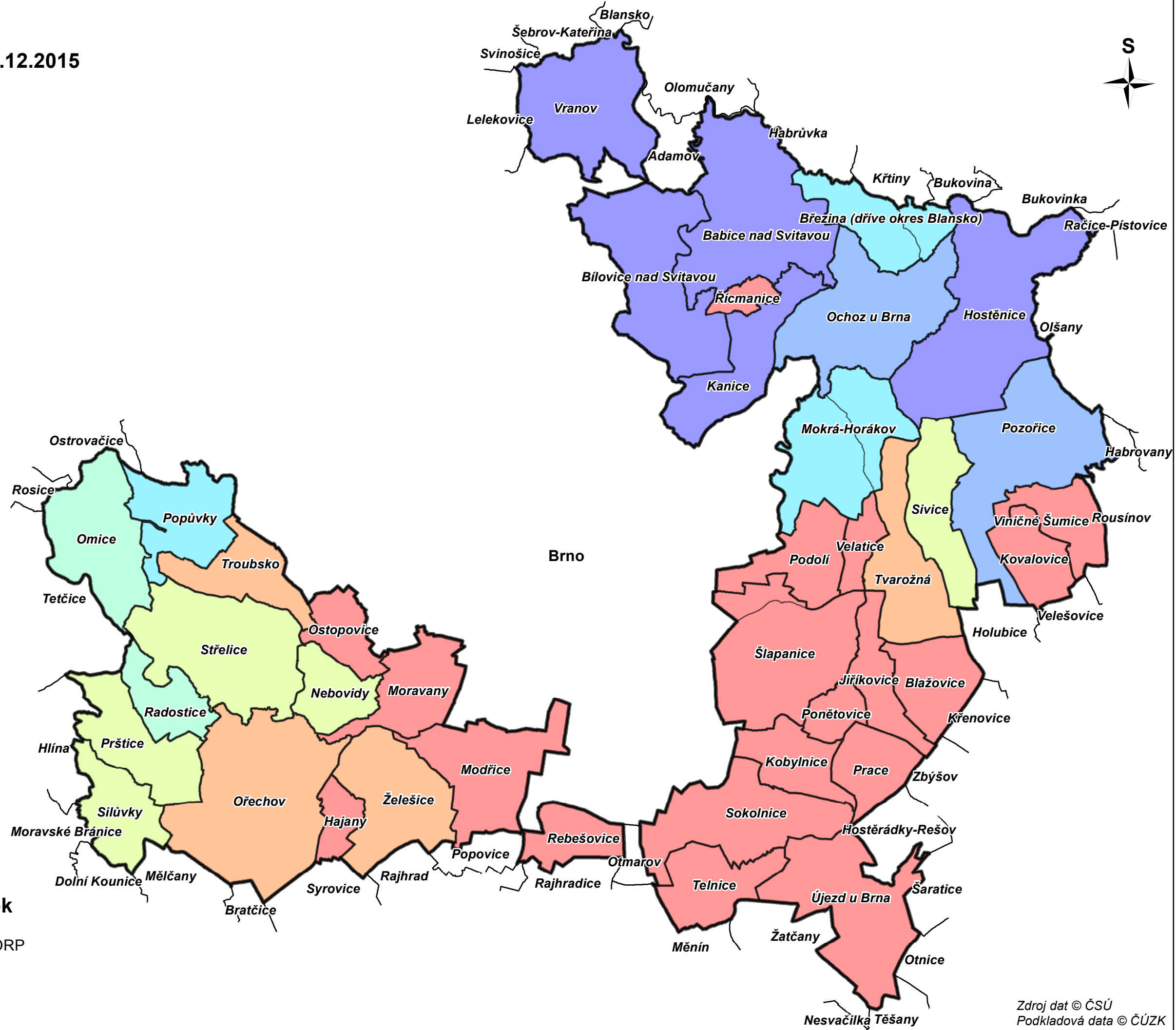
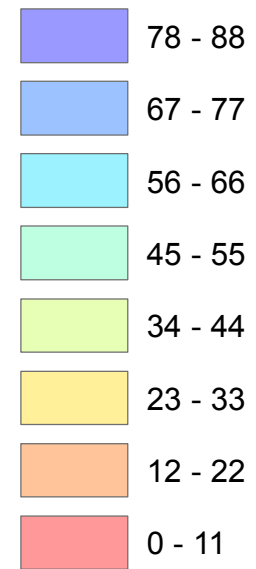


# ÚZEMNĚ ANALYTICKÉ PODKLADY SO ORP ŠLAPANICE

# 4. ÚPLNÁ AKTUALIZACE 2016

Podíl lesních pozemků  
z celkové výměry (%) k 31.12.2015



Zdroj dat © ČSÚ  
Podkladová data © ČÚŽK