


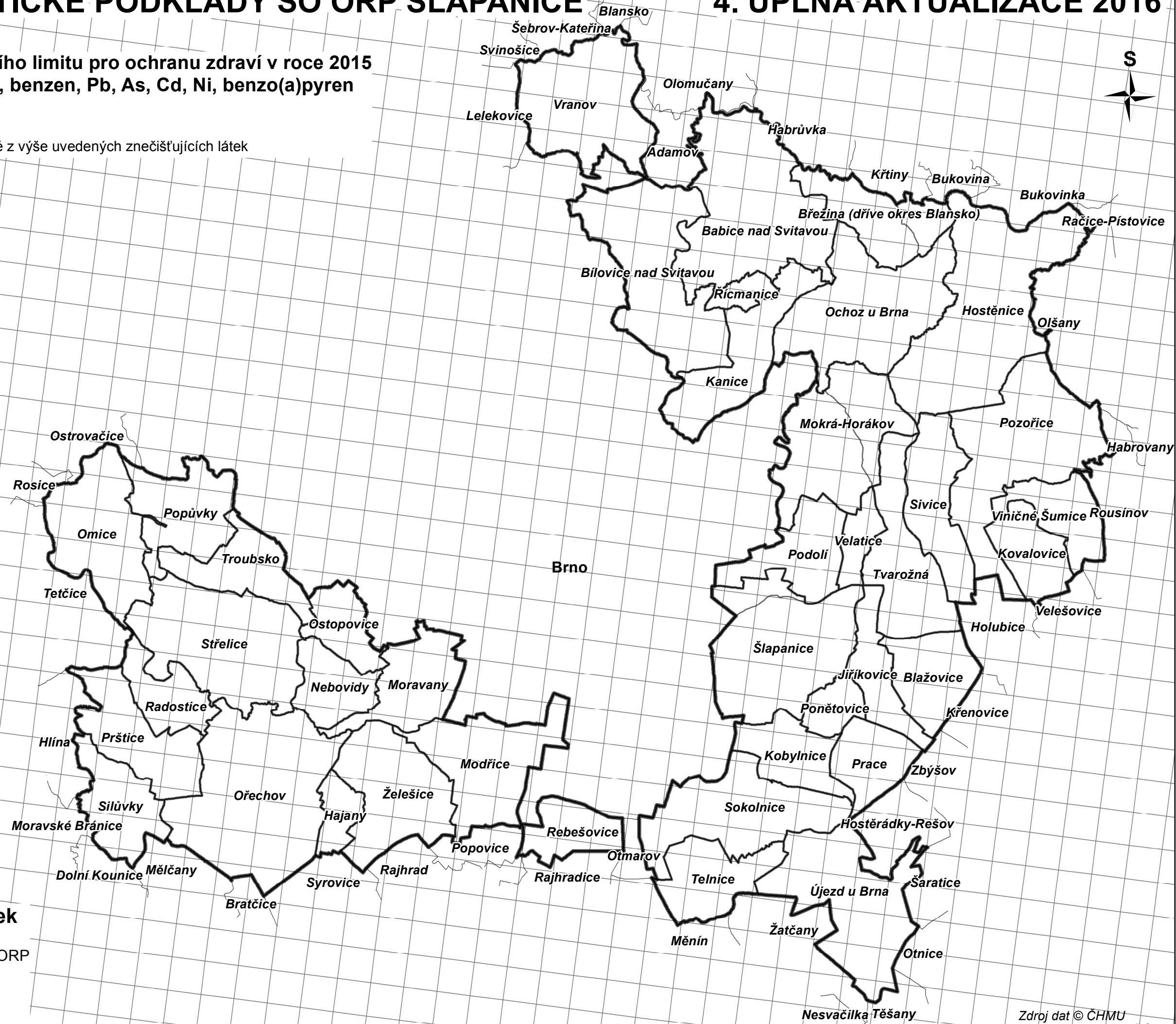
# ÚZEMNĚ ANALYTICKÉ PODKLADY SO ORP ŠLAPANICE

# 4. ÚPLNÁ AKTUALIZACE 2016




Území s překročením imisního limitu pro ochranu zdraví v roce 2015  
SO<sub>2</sub>, CO, PM<sub>10</sub>, PM<sub>25</sub>, NO<sub>2</sub>, benzen, Pb, As, Cd, Ni, benzo(a)pyren

ZdrLVTV

 Nepřekročen imisní limit žádné z výše uvedených znečišťujících látek



## Hranice územních jednotek

-  Hranice správního obvodu ORP
-  Hranice obce
-  Hranice katastru