






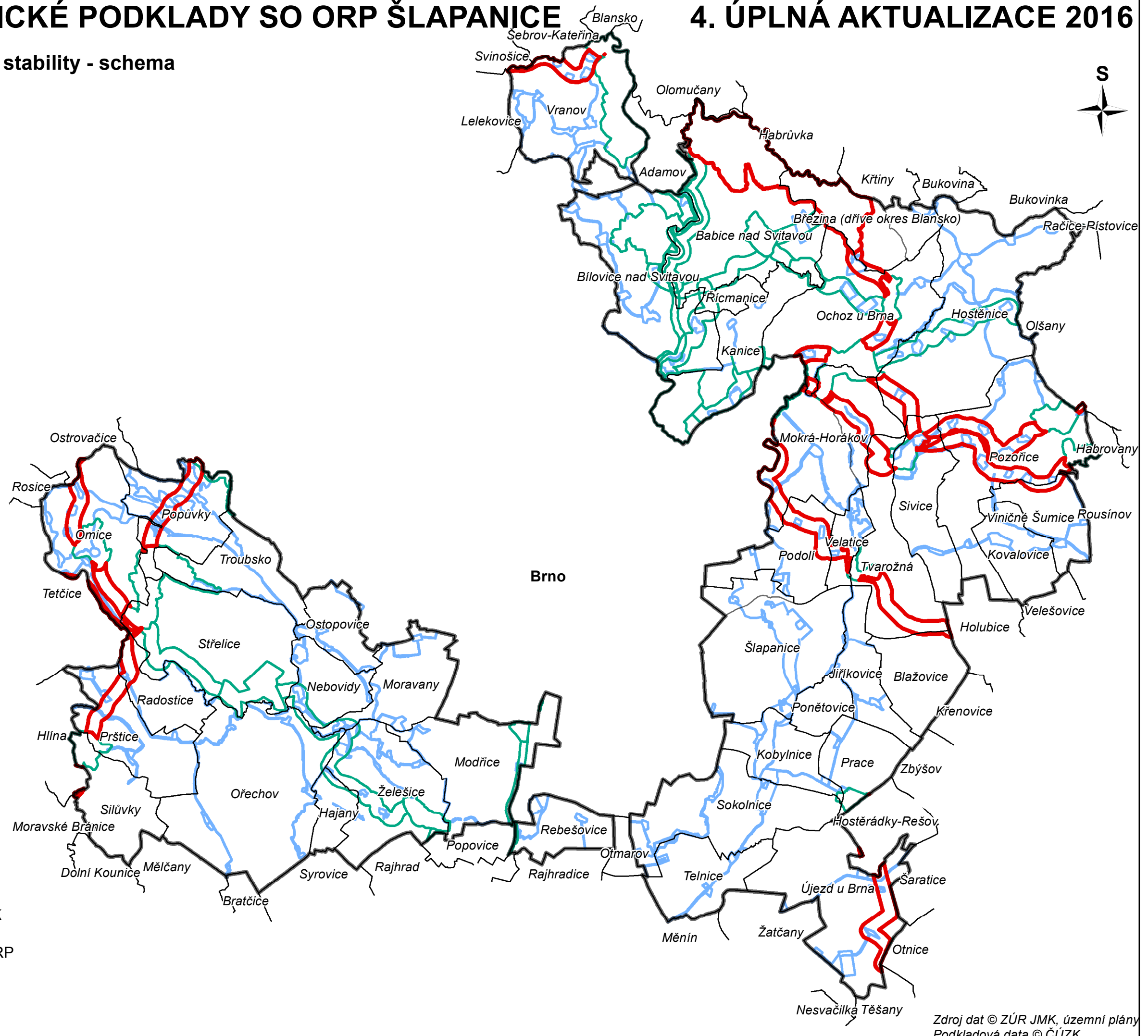


ÚZEMNĚ ANALYTICKÉ PODKLADY SO ORP ŠLAPANICE




4. ÚPLNÁ AKTUALIZACE 2016

Územní systém ekologické stability - schema

-  Biocentrum nadregionální
-  Biokoridor nadregionální
-  Biocentrum regionální
-  Biokoridor regionální
-  Biocentrum lokální
-  Biokoridor lokální
-  Biokoridor lokální



Hranice územních jednotek

-  Hranice správního obvodu ORP
-  Hranice obce
-  Hranice katastru

Zdroj dat © ZÚR JMK, územní plány
Podkladová data © ČÚZK