





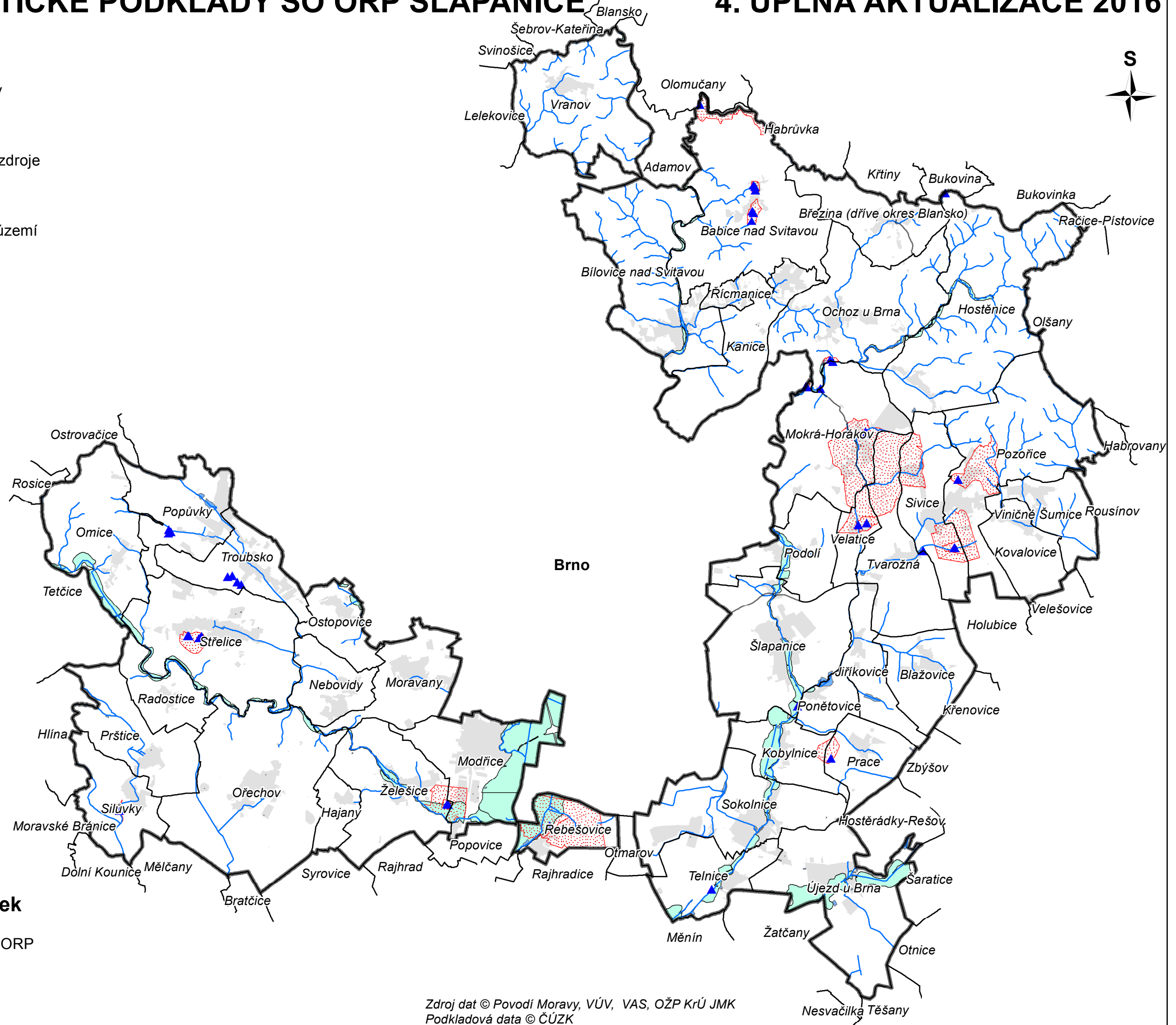


ÚZEMNĚ ANALYTICKÉ PODKLADY SO ORP ŠLAPANICE




4. ÚPLNÁ AKTUALIZACE 2016

Vodstvo, záplavy

-  Vodní zdroj podzemní vody
-  Vodní toky
-  Ochranné pásmo vodního zdroje
-  Vodní plochy
-  Aktivní zóna záplavového území
-  Zastavěné území



Hranice územních jednotek

-  Hranice správního obvodu ORP
-  Hranice obce
-  Hranice katastru

Zdroj dat © Povodí Moravy, VÚV, VAS, OŽP KrÚ JMK
Podkladová data © ČÚZK