




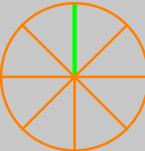
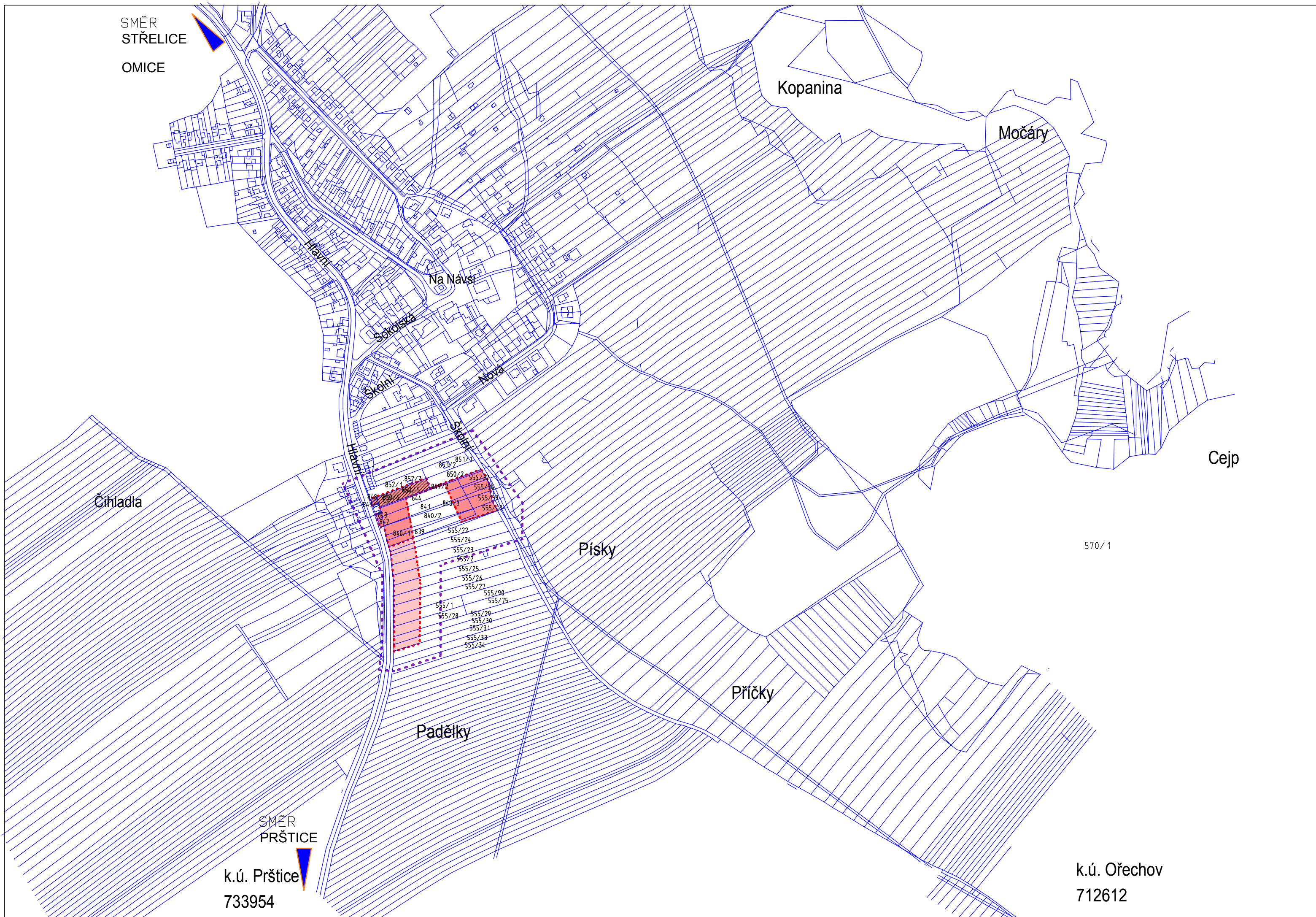


ÚZEMNÍ STUDIE RADOSTICE - LOKALITY Z6b, Z6c

| VYMEZENÍ ŘEŠENÉ PLOCHY | |
|---|---|
|  | HRANICE ŘEŠENÉHO ÚZEMÍ |
|  | HRANICE ZASTAVITELNÉHO ÚZEMÍ |
|  | PLOCHA Z6b  PLOCHA Z6b - JIŽ VYUŽITÉ POZEMKY PARC.Č. 847, 848, 850/1, 850/6 - NEJSOU PŘEDMĚTEM ÚZEMNÍ STUDIE |
|  | PLOCHA Z6c |

| SITUACE ŠIRŠÍCH VZTAHŮ  | |
|--|---|
| ÚZEMNÍ STUDIE RADOSTICE - LOKALITY Z6b, Z6c | |
| B.1 - SITUACE ŠIRŠÍCH VZTAHŮ - KATASTRÁLNÍ MAPA | |
| EVIDENČNÍ ČÍSLO | |
| ZHOTOVITEL | Ing. arch., Mgr. Dalibor Res +420 606 575 025, dalibor.res@seznam.cz, ČKA 04 524 |
| MĚŘÍTKO | 1 : 5000 |
| DATUM | ÚNOR 2018 |
| B.1 | |



k.ú. Prštice
733954

k.ú. Ořechov
712612