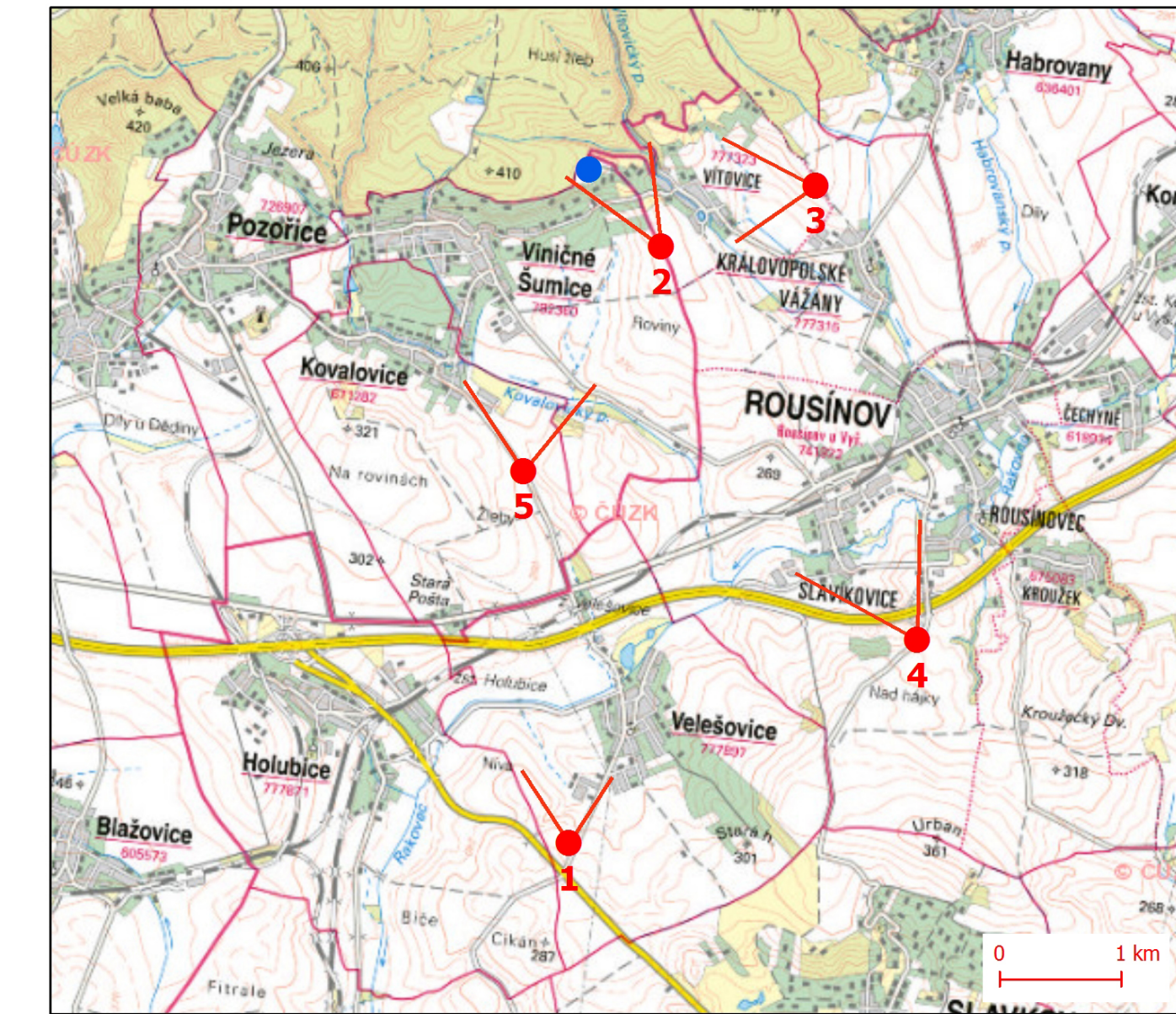





LOKALITA: VELEŠOVICE - LOUČKY / SOUŘADNICE: x-581463,37 y:-1165396,84 / DATUM: 22. 9. 2016 / ČAS: 14:38 / VZDÁLENOST OD ZÁMĚRU: 5560M / KAMERA: NIKON D3200 / OHNISKOVÁ VZDÁLENOST: 50 MM / VÝŠKA KAMERY: 262 M N.M. / AUTOR SNÍMKU: JOZEF SEDLÁČEK / DOPORUČENÁ VZDÁLENOST PRO SLEDOVÁNÍ SNÍMKU: 350 MM



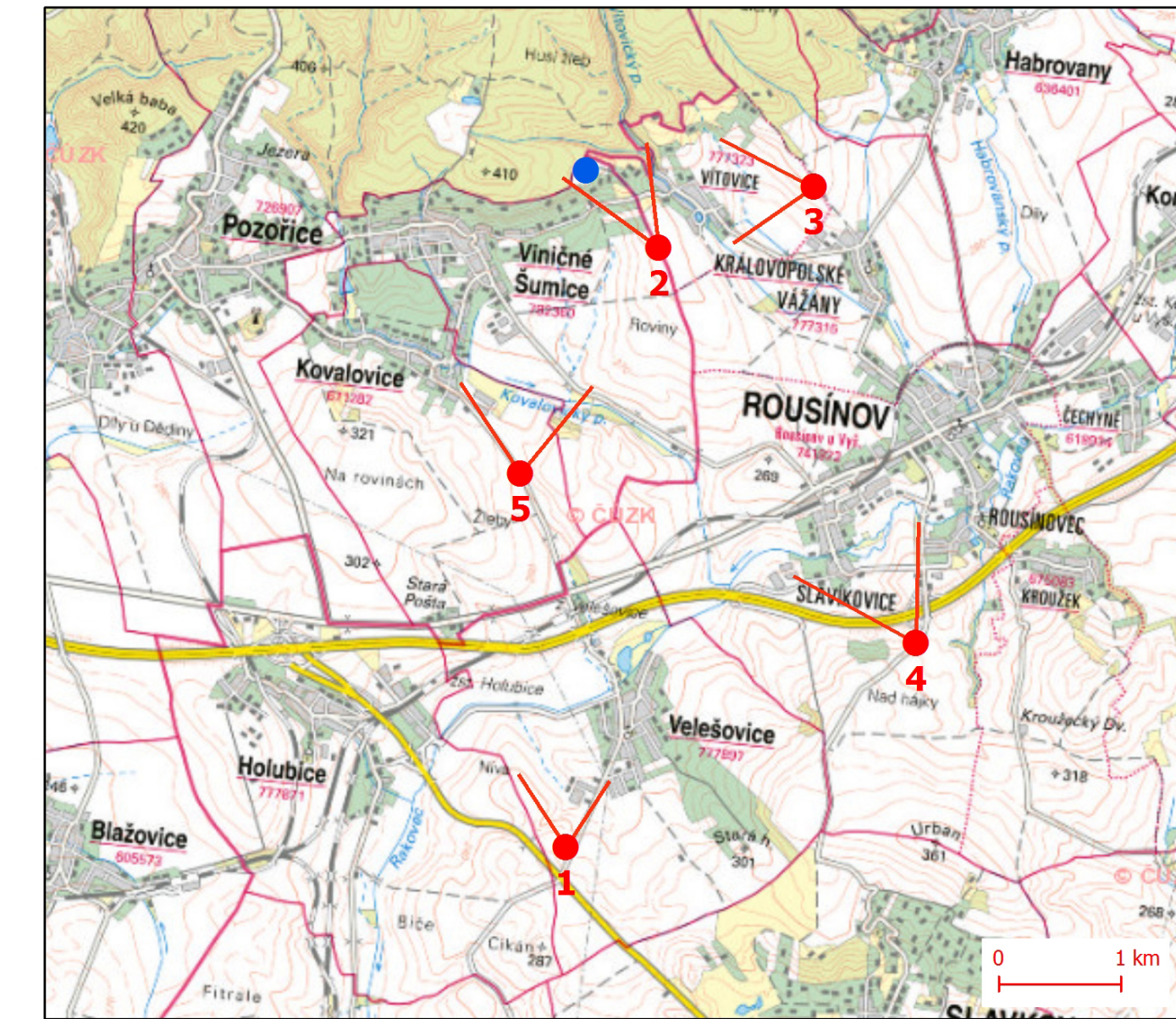
● STANOVIŠTĚ A ČÍSLO PANORAMATICKÉHO SNÍMKU — POHLEDOVÝ ÚHEL ● LOKALITA ZÁMĚRU

○ vizualizace záměru


 EKOLOGICKÁ DÍLNA BRNO Prokofjeva 2, 623 00 Brno; www.ekodilna.cz Autorizace: Česká komora architektů č. 1723	VÝKRES Č. 3 - Revize 2018: Vizualizace záměru do pohledu od jihozápadu Stanoviště č.1	
	Odpovědný projektant: Petr Kučera Projektant: Jozef Sedláček, Irena Kúčerová	AKCE: Územní studie - II. et., lokalita JEZVINY, Viničné Šumice Posouzení vlivu záměru na krajinný ráz, připomínky SEA
	1/2017 měřítko situace 1:25000 číslo paré:	




LOKALITA: VINIČNÉ ŠUMICE - ZLÁMANINY / SOUŘADNICE: x: -580702,38 y: -1160475,53 / DATUM: 22. 9. 2016 / ČAS: 13:10 / VZDÁLENOST OD ZÁMĚRU: 850M / KAMERA: NIKON D3200 / OHNISKOVÁ VZDÁLENOST: 50 MM / VÝŠKA KAMERY: 306,6 M N.M. / AUTOR SNÍMKU: JOZEF SEDLÁČEK / DOPORUČENÁ VZDÁLENOST PRO SLEDOVÁNÍ SNÍMKU: 350 MM



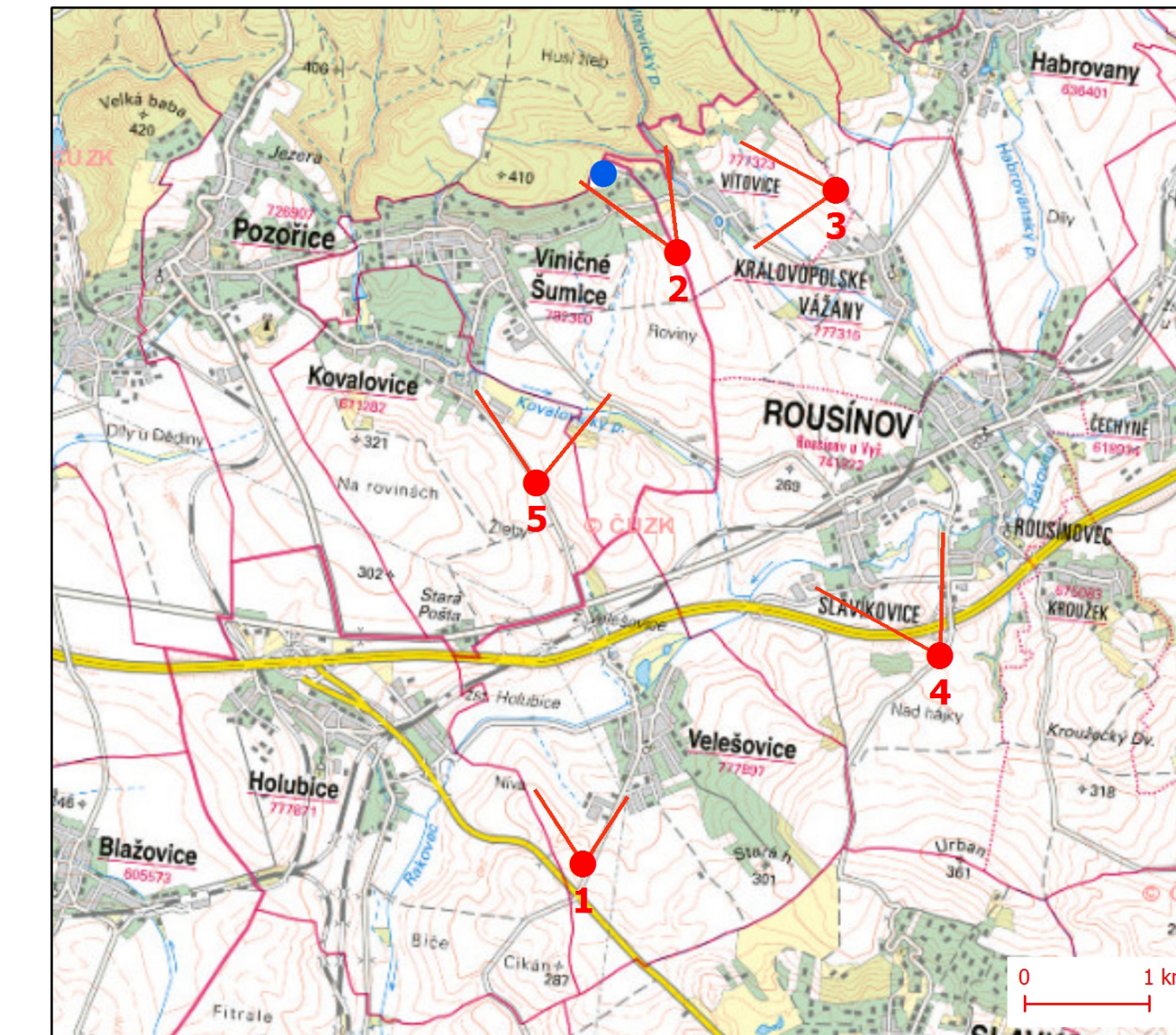
● STANOVIŠTĚ A ČÍSLO PANORAMATICKÉHO SNÍMKU — POHLEDOVÝ ÚHEL ● LOKALITA ZÁMĚRU

 vizualizace záměru

 EKOLOGICKÁ DÍLNA BRNO Prokofjevova 2, 623 00 Brno; www.ekodilna.cz Autorizace: Česká komora architektů č. 1723		VÝKRES Č. 4 - Revize 2018: Vizualizace záměru do pohledu od jihovýchodu Stanoviště č. 2	
		Odpovědný projektant: Petr Kučera Projektant: Jozef Sedláček, Irena Kučerová	
AKCE: Územní studie - II. et., lokalita JEZVINY, Viničné Šumice Posouzení vlivu záměru na krajinný ráz, připomínky SEA		1/2017 měřítko situace 1:25000 číslo paré:	



LOKALITA: KRÁLOPOLSKÉ VAŽANY - ZADNÍ KOPCE / SOUŘADNICE: x: -579423,38 y: -1159973,04 / DATUM: 22. 9. 2016 / ČAS: 13:29 / VZDÁLENOST OD ZÁMĚRU: 1858M / KAMERA: NIKON D3200 / OHNISKOVÁ VZDÁLENOST: 50 MM / VÝŠKA KAMERY: 298,8 M N.M. / AUTOR SNÍMKU: JOZEF SEDLÁČEK / DOPORUČENÁ VZDÁLENOST PRO SLEDOVÁNÍ SNÍMKU: 350 MM



● STANOVIŠTĚ A ČÍSLO PANORAMATICKÉHO SNÍMKU — POHLEDVÝ ÚHEL ● LOKALITA ZÁMĚRU

○ vizualizace záměru



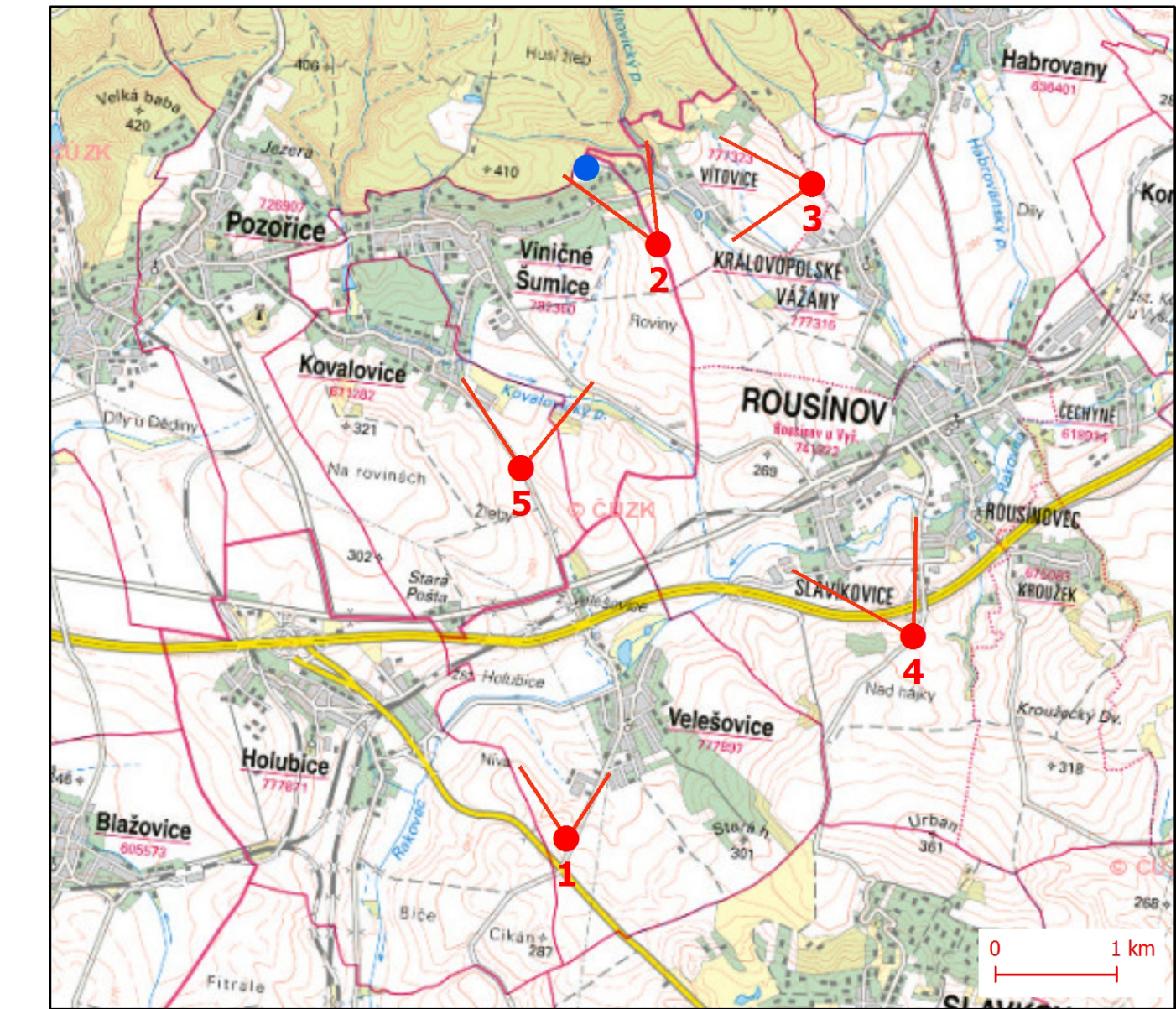
Prokofjevova 2, 623 00 Brno; www.ekodilna.cz

Autorizace: Česká komora architektů č. 1723

VÝKRES Č. 5 - Revize 2018:
 Vizualizace záměru do pohledu od východu
 Stanoviště č. 3
 Odpovědný projektant: Petr Kučera
 Projektant: Jozef Sedláček, Irena Kučerová


AKCE:
 Územní studie - II. et., lokalita JEZVINY, Viničné Šumice
 Posouzení vlivu záměru na krajinný ráz, připomínky SEA

1/2017
 měřítko situace 1:25000
 číslo paré:



● STANOVIŠTĚ A ČÍSLO PANORAMATICKÉHO SNÍMKU — POHLEDVÝ ÚHEL ● LOKALITA ZÁMĚRU

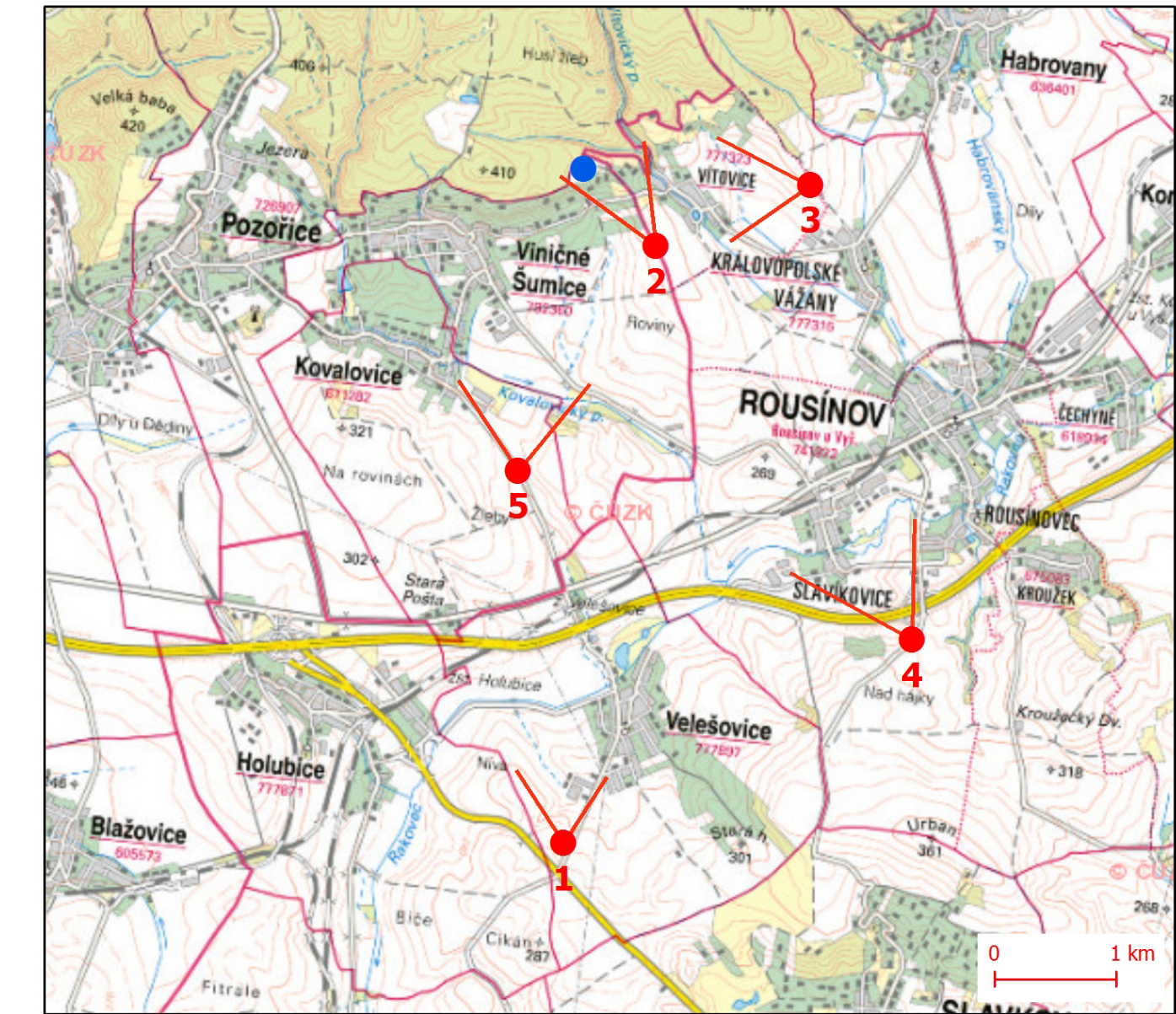
 vizualizace záměru

 EKOLOGICKÁ DÍLNA BRNO <small>Prokofjevova 2, 623 00 Brno; www.ekodilna.cz Autorizace: Česká komora architektů č. 1723</small>		VÝKRES Č. 6 - Revize 2018: Vizualizace záměru do pohledu od západu Stanoviště č. 4	
AKCE: Územní studie - II. et., lokalita JEZVINY, Viničné Šumice Posouzení vlivu záměru na krajinný ráz, připomínky SEA		Odpovědný projektant: Petr Kučera Projektant: Jozef Sedláček, Irena Kučerová	
		1/2017 měřítko situace 1:25000 číslo paré:	


LOKALITA: ROUSÍNŮV - NAD HÁJKY / SOUŘADNICE: x: -581837,61 y: -1162327,21 / DATUM: 22. 9. 2016 / ČAS: 15:03 / VZDÁLENOST OD ZÁMĚRU: 4730M / KAMERA: NIKON D3200 / OHNISKOVÁ VZDÁLENOST: 50 MM / VÝŠKA KAMERY: 283 M N. M. / AUTOR SNÍMKU: JOZEF SEDLÁČEK / DOPORUČENÁ VZDÁLENOST PRO SLEDOVÁNÍ SNÍMKU: 350 MM



POZN.: ZÁMĚR JE V TOMTO POHLEDU ZAKRYT VEGETACÍ.
 ŽLUTÝ OBRYS ZOBRAZUJE UMÍSTĚNÍ ZÁMĚRU ZA VEGETACÍ.



● STANOVIŠTĚ A ČÍSLO PANORAMATICKÉHO SNÍMKU — POHLEDOVÝ ÚHEL ● LOKALITA ZÁMĚRU

 EKOLOGICKÁ DÍLNA BRNO Prokofjevova 2, 623 00 Brno; www.ekodilna.cz Autorizace: Česká komora architektů č. 1723	VÝKRES Č. 7 - Revize 2018: Vizualizace záměru do pohledu od jihu Stanoviště č. 5
	Odpovědný projektant: Petr Kučera Projektant: Jozef Sedláček, Irena Kučerová
AKCE: Územní studie - II. et., lokalita JEZVINY, Viničné Šumice Posouzení vlivu záměru na krajinný ráz, připomínky SEA	1/2017 měřítko situace 1:25000 číslo paré: