


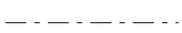
















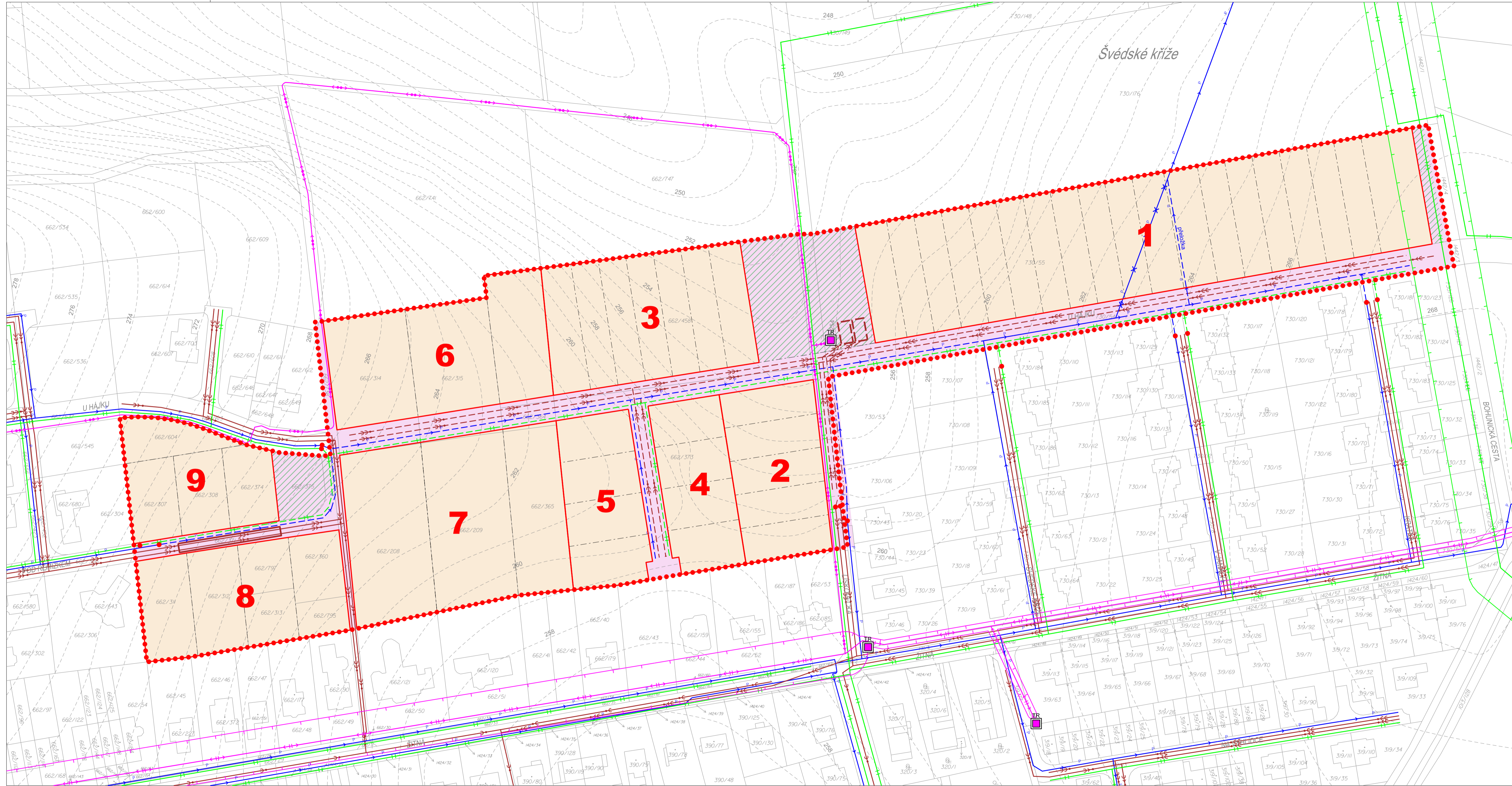


LEGENDA

- využití pozemků**
-  pozemky rodinných domů - návrh
 -  veřejné prostranství /ulice/ - návrh
pozemky komunikací a prostranství místního významu
 -  veřejné prostranství - návrh
pozemky veřejné zeleně
- parcelace**
-  návrh parcelace pozemků rodinných domů
- technická infrastruktura**
- | | |
|--|--|
|  | dešťová kanalizace |
|  | splašková kanalizace |
|  | jednotná kanalizace |
|  | kanalizace - výtlak |
|  | retenční objekty na kanalizační síti |
|  | vodovod |
|  | plynovod STL |
|  | plynovod VTL |
|  | bezpečnostní pásmo VTL |
|  | vzdušné vedení VN 22 kV |
|  | kabelové vedení VN 22 kV |
|  | transformovna VN 22 kV |
|  | ochranné pásmo vzdušného vedení VN 22 kV |
|  | nápojné body TI |
|  | stavební celky s identifikací |
- hranice**
-  řešené území



T e c h n i c k á i n f r a s t r u k t u r a
n á v r h o b s l u h y ú z e m í

Ú Z E M N Í S T U D I E
L o k a l i t a " Š v é d s k é k r í ž e "

Název akce: ÚZEMNÍ STUDIE Lokalita "Švédské kříže"
k.ú. Moravany
Objednatel: Obec Moravany
Pořizovatel: Obecní úřad Moravany

Číslo paré: Zpracovatel: Atelier ERA, sdružení architektů Fixel a Pech
Ing.arch. Jiří Fixel
04 Technická infrastruktura
Číslo výkresu: Měřítko: 1 : 1 000 DATUM: 09/2015

