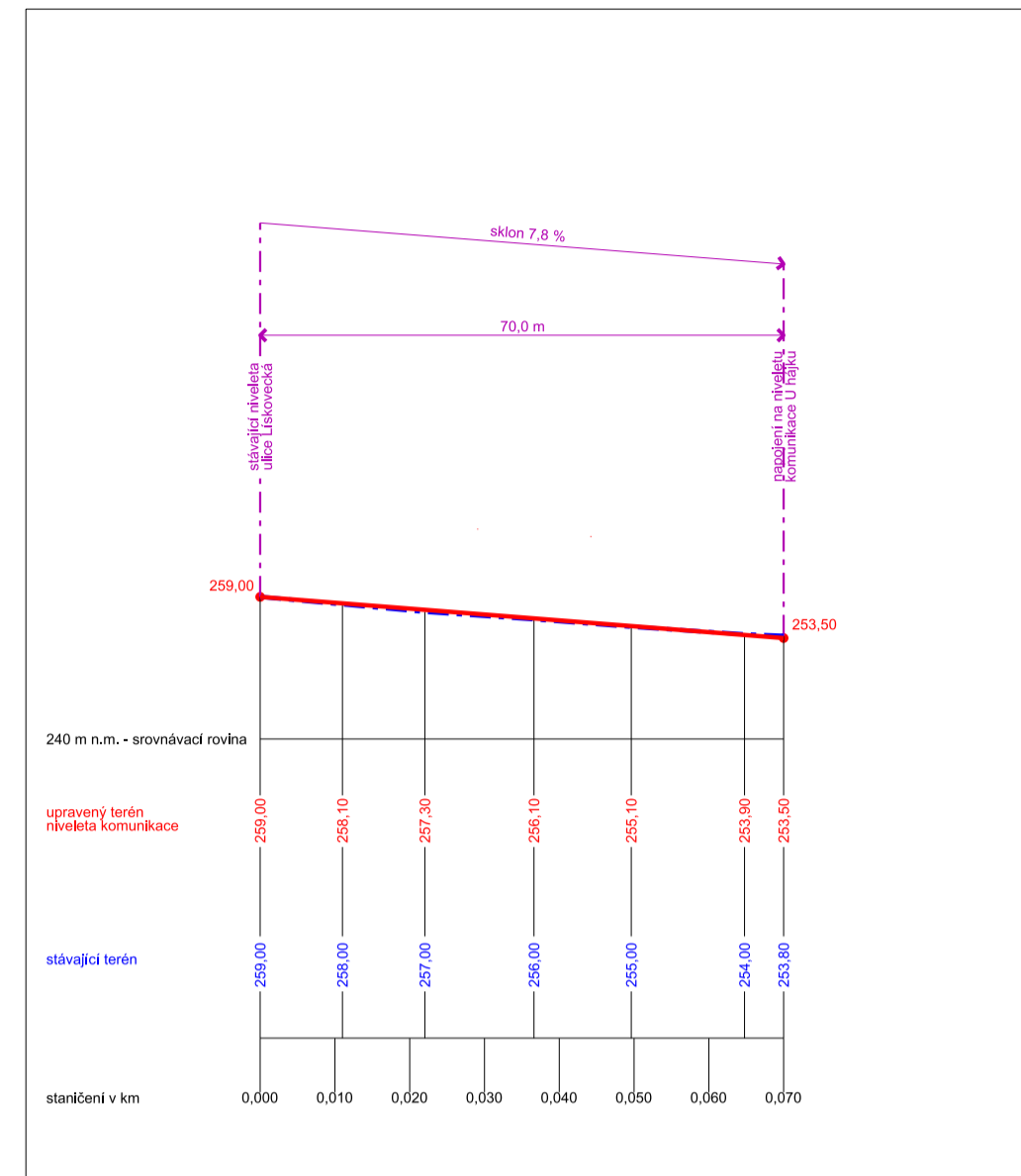



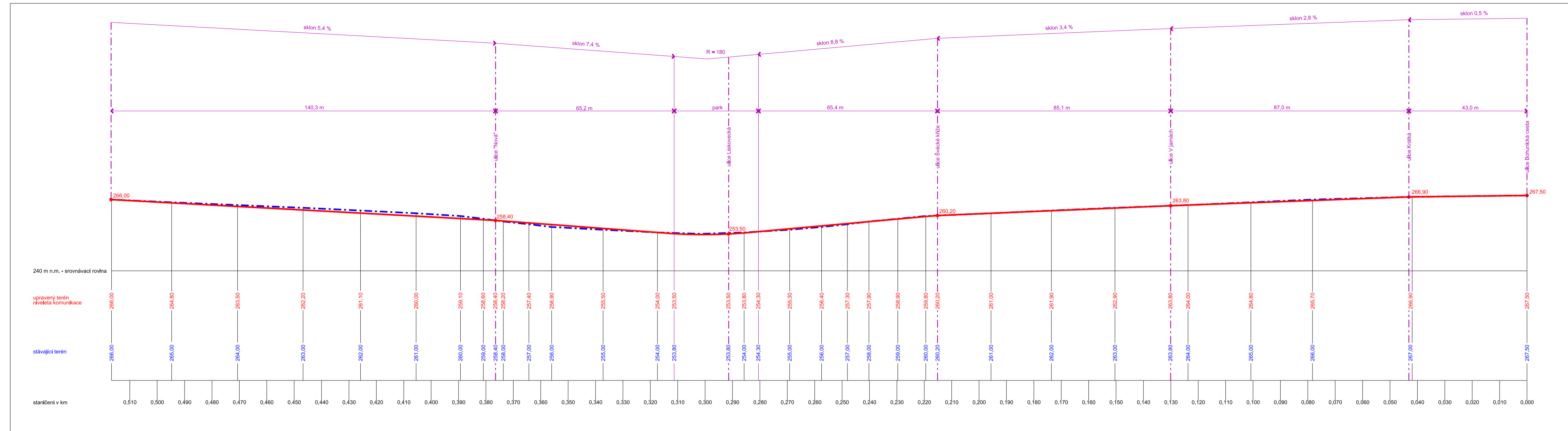
PODÉLNÝ PROFIL - ULICE LÍSKOVECKÁ



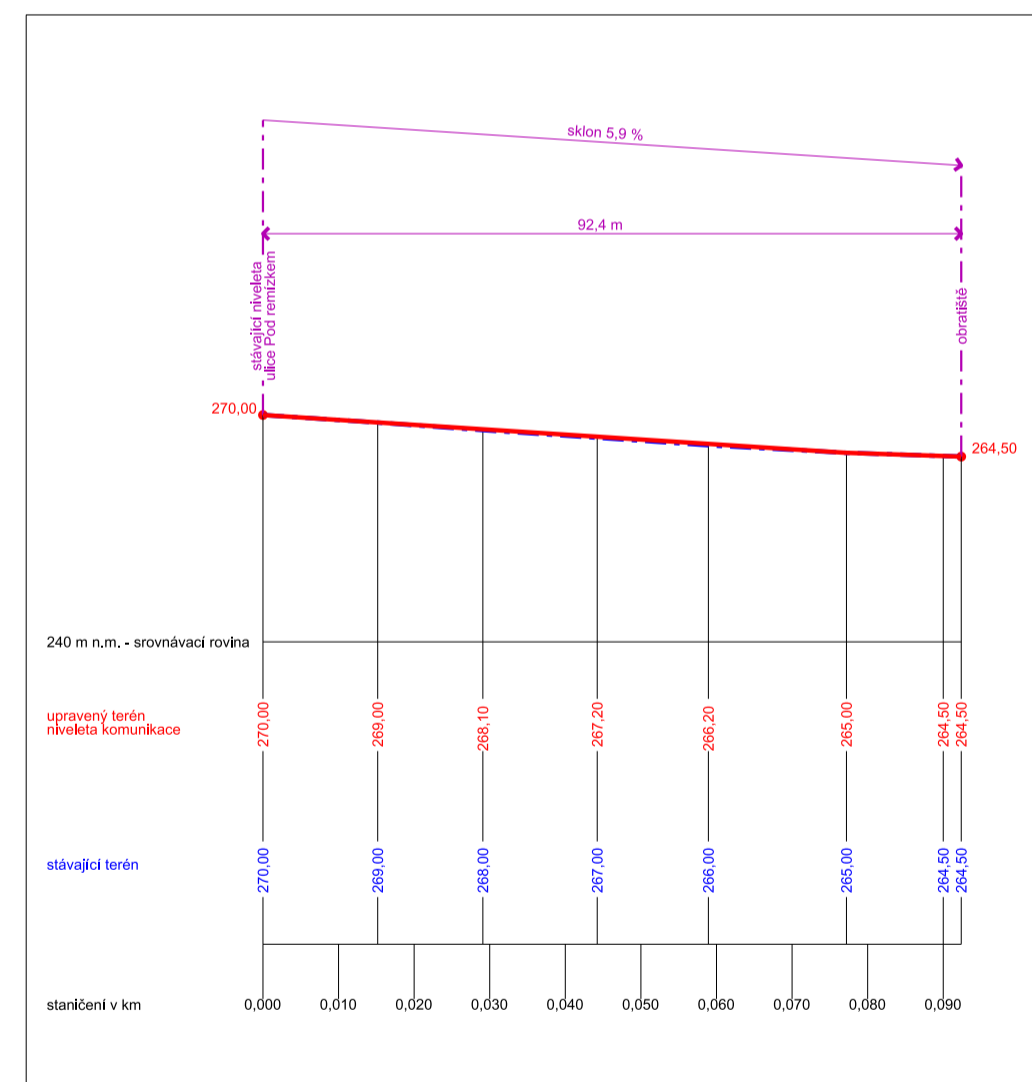
PODÉLNÝ PROFIL - ULICE "NOVÁ"



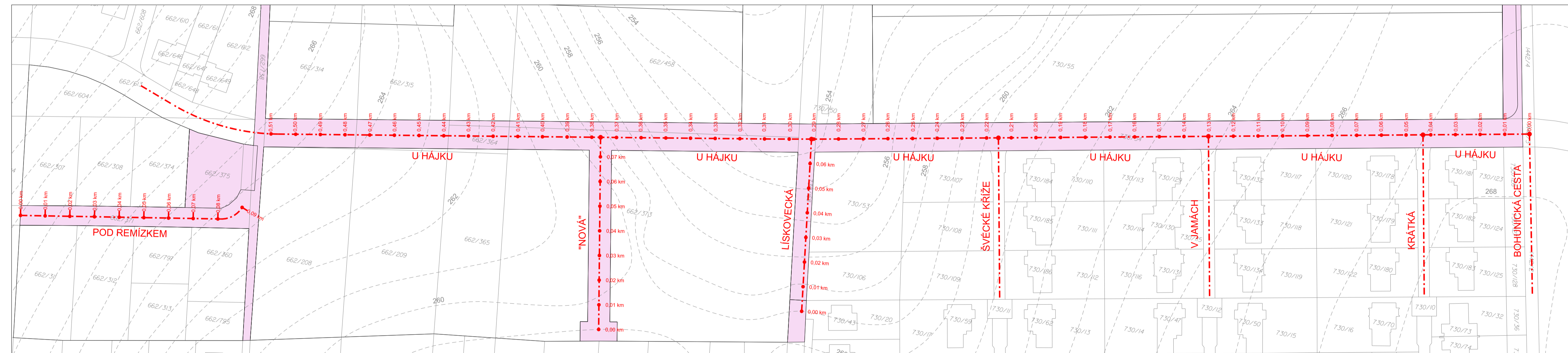
PODÉLNÝ PROFIL - ULICE U HÁJKU



PODÉLNÝ PROFIL - ULICE POD REMÍZKEM



sitace



Výškopis použitý pro zpracování územní studie, byl převzat z datové sady územního plánu. Pro další projektovou dokumentaci je nutno provést podrobné výškové zaměření řešeného území.

Podélné profily
navrhovaných komunikací

ÚZEMNÍ STUDIE
Lokalita "Švédské kříže"

Název akce: ÚZEMNÍ STUDIE
Objednatel: Obec Moravy
Pořizovatel: Obecní úřad Moravy
Lokalita "Švédské kříže"
k.ú. Moravy

Zpracovatel: Atelier ERA, sdružení architektů Fixel a Pech
Ing.arch. Jiří Fixel
Číslo paré: 07
Číslo výkresu: Měřítko: 1 : 1 000 | DATUM: 09/2015

