



LEGENDA







využití pozemků

-  pozemky rodinných domů
-  pozemky komunikací a prostranství místního významu

parcelace

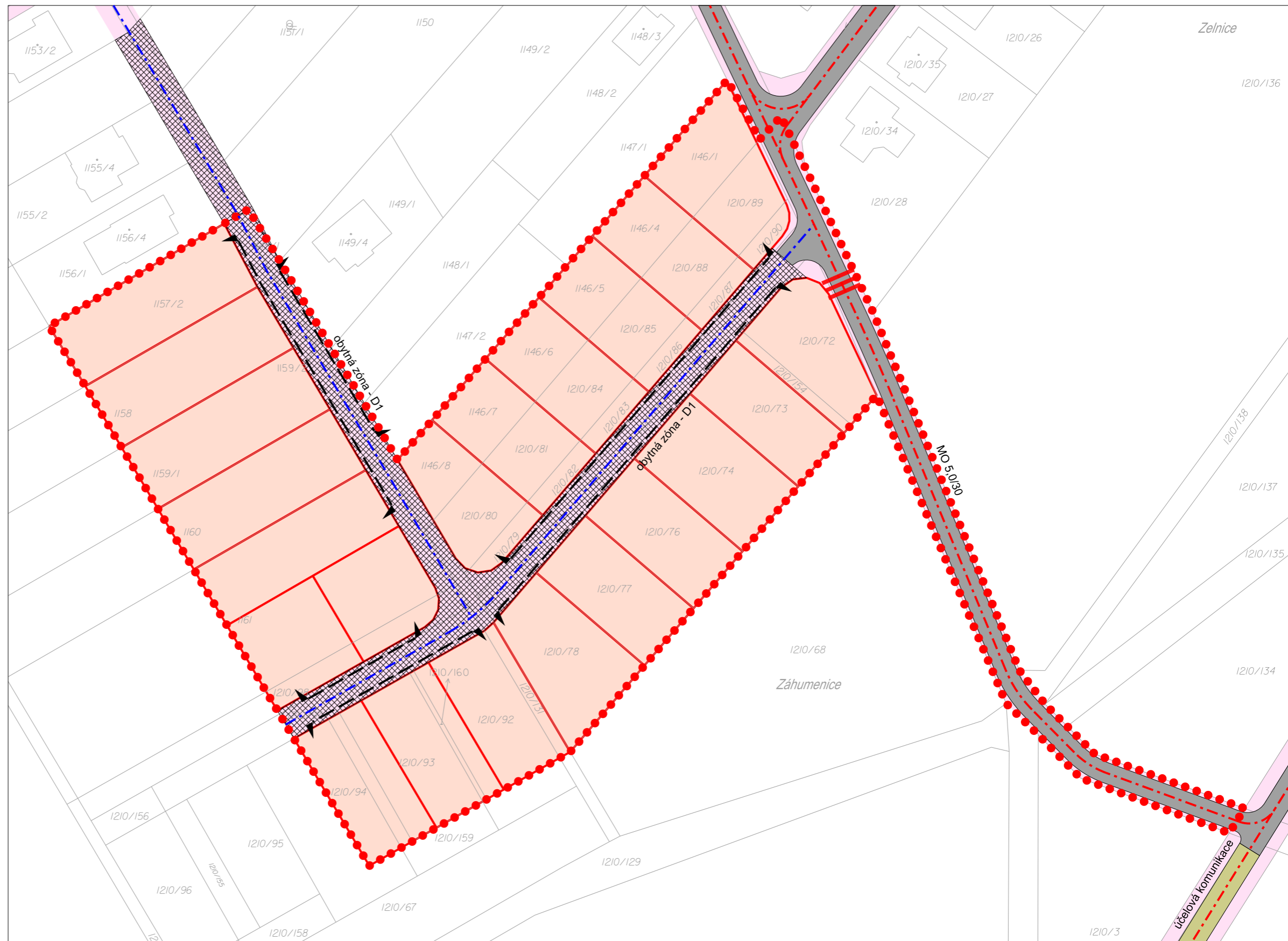
-  návrh parcelace pozemků rodinných domů

doprava

-  obslužná místní komunikace
-  osa místní komunikace
-  obytná zóna
-  osa prostoru obytné zóny
-  zpomalovací práh
-  úsek vjezdů na pozemky rodinných domů

hranice

-  řešené území



Doprava

ÚZEMNÍ STUDIE

"Obytná zóna - Za humny"



Název akce:	ÚZEMNÍ STUDIE	"Obytná zóna - Za humny"
		k.ú. Moravany
Objednatel:		Obec Moravany
Pořizovatel:		Obec Moravany
		.
Zpracovatel:	Atelier ERA, sdružení architektů Fixel a Pech Ing.arch. Jiří Fixel	
Číslo paré:	06	
Číslo výkresu:	Doprava	
Měřítko:	1 : 1 000	DATUM: 03/2015