

# ÚZEMNÍ PLÁN VELATICE

VÝKRES VEŘEJNĚ PROSPĚŠNÝCH  
STAVEB, OPATŘENÍ A ASANACÍ  
Úplné změni ÚP po změně č.1

## LEGENDA :



-  hranice katastru
-  zastavěné území ke dni 7.6.2017
-  Z zastavitelné plochy
-  Z zastavitelné koridory
-  P plochy přestavby
-  P koridory přestavby

PLOCHY A KORIDORY S MOŽNOSTÍ VYVLASTNĚNÍ (dle §170 STZ)  
na veřejně prospěšné stavby, opatření a asanace se vztahuje i předkupní právo  
podle §101 stavebního zákona

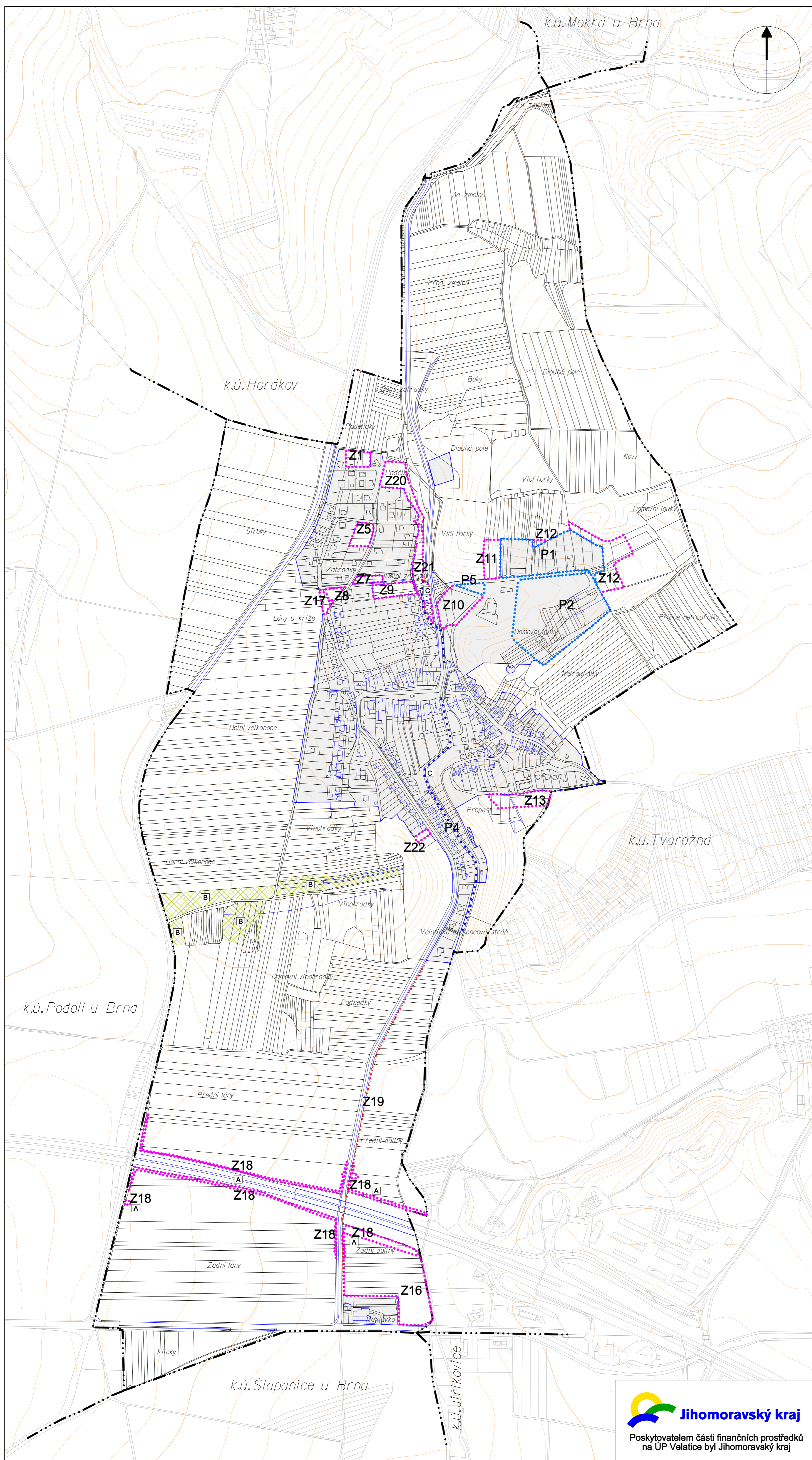
vybraná veřejná infrastruktura (dle §2, odst. 1, písm. K) STZ

- A **Z18** rozšíření dálnice vč. územních souvislostí

vybraná veřejně prospěšná opatření (dle §2, odst. 1, písm. M) STZ

- B  založení prvků ÚSES (nadregionální a regionální)  
C  protipovodňové opatření - ochranná zídka, mostek

PLOCHY A KORIDORY S MOŽNOSTÍ UPLATNĚNÍ  
PŘEDKUPNÍHO PRÁVA (dle §101 STZ)  
nejdou vymezeny



## Z Á Z N A M O Ú Č I N N O S T I

SPRÁVNÍ ORGÁN, KTERÝ ÚPLNĚ ZNĚNÍ ÚP VYDAL: Zastupitelstvo obce Velatice

ČÍSLO JEDNACÍ: .....

DATUM VYDÁNÍ: .....

DATUM NABYTÍ ÚČINNOSTI: .....

POŘIZOVATEL: .....

Městský úřad Šlapanice  
odbor výstavby, oddělení územního  
plánování a památkové péče,  
úřad územního plánování

úřední razítko:

JMÉNO A PŘÍJMENÍ: Blanka Bábíčková

FUNKCE: vedoucí OÚPPP

podpis: .....

## Územní plán Velatice Úplné změni ÚP po změně č.1

POŘIZOVATEL : Městský úřad Šlapanice, odbor výstavby,  
oddělení územního plánování a památkové péče  
ZPRACOVATEL : LÖW & spol., s.r.o., Brno  
Ing.arch.Karel Bařinka  
SPOLUPRÁCE : Roman Staněk - CAD  
DATUM : Leden 2018  
MĚŘÍTKO : 1 : 5 000



**B.7 - VÝKRES VEŘEJNĚ PROSPĚŠNÝCH  
STAVEB, OPATŘENÍ A ASANACÍ**