














Přízřenice

Modřice

železnice

rameno Svatky

Svatka

-  hranice řešeného území
-  železnice
-  dálnice D2
-  silnice II/152
-  řeka Svatka
-  Natura 2000 - Evropsky významná lokalita
-  stanovená aktivní záplavová zóna
-  regionální biokoridor
-  regionální biocentrum
-  lokální biocentrum
-  čistička odpadních vod



EKOLOGICKÁ DÍLNA BRNO

Prokofjevova 2, 62300 Brno; www.ekodilna.cz
Autorizace: Česká komora architektů č. 1723

**ÚZEMNÍ STUDIE - MODŘICE
VODNÍ NÁDRŽ MASARYKOVA**

Odpovědný projektant: Petr Kučera
Projektant: Irena Kučerová, Barbora Náhliková

VÝKRES Č. 2
ÚPRAVY A ROZŠÍŘENÍ VEGETAČNÍCH PRVKŮ U
VODNÍ NÁDRŽE MASARYKOVA V MODŘICÍCH:
ŠIRŠÍ VZTAHY II.

11/2017
měřítko situace: 1:500

číslo paré: