























LEGENDA



Výškové hladiny zastavění
stabilizované plochy zastavitelné plochy

		hladina zástavby 0 bez zástavby
		hladina zástavby 1 zástavba 1 nadzemní podlaží /převažuje šikmé zastřešení/
		hladina zástavby 2 zástavba 1 až 2 nadzemní podlaží + šikmé zastřešení /převládá podlažnost 1,5/
		hladina zástavby 3 zástavba 2 až 3 nadzemní podlaží
		hladina zástavby 4 zástavba 3 až 4 nadzemní podlaží
		hladina zástavby 5 zástavba nad 5 nadzemních podlaží
		hladina zástavby 6 zástavba areálů výroby a komerčních aktivit s objekty do 12 m
		hladina zástavby 7 zástavba areálů výroby a komerčních aktivit s objekty nad 12 m
		hladina zástavby 8 specifické zastavění
		identifikace plochy

-  centrální zóna
-  výškové dominanty
-  hranice katastrálního území Modřice - řešené území

Územní studie Výškové zónování k.ú. Modřice

Polohopisným podkladem je katastrální mapa, poskytnutá ČÚZK 101-20171. Využití těchto dat se řídí podmínkami dle internetových stránek ČÚZK.

S	Územní studie		
	Výškové zónování k.ú. Modřice		
název akce	MĚSTO MODŘICE		
objednatel	Ing. arch. Jiří Fixel Atelier ERA, sdružení architektů Fixel a Pech		
číslo výkresu	04	Číslo smlouvy o dílo zpracovatele: 3/2016	
číslo paré	Návrh výškových hladin zastavění - souhrn		datum
	název výkresu		08/2017
			měřítko
			1 : 10 000