



ZMĚNA Č. 4
územního plánu obce
JIRÍKOVICE

TEXTOVÁ A GRAFICKÁ ČÁST



ing. arch. Jana Benešová
Talichova 39, 623 00 BRNO
atelier:
Chopinova 9, 623 00 BRNO
Tel. / fax: 05 / 47 22 14 10

JIŘÍKOVICE

Změna č. 4 územního plánu obce Textová část

Zakázkové číslo: 11 – 02 – 06

Pořizovatel: Městský úřad Šlapanice, Odbor výstavby, oddělení územního plánování
a památkové péče

Zhotovitel: Ing. arch. Jana Benešová, Atelier URBI

Řešení změny č. 4:


Ing. arch. Jana Benešová



Brno, prosinec 2012

číslo výtisku:

2

Záznam o účinnosti	
Změna č. 4 územního plánu obce Jiříkovice	
Správní orgán, který ÚP vydal: Zastupitelstvo obce Jiříkovice	
Číslo jednací:	6/2012
Datum vydání:	19.12.2012
Datum nabytí účinnosti:	4.1.2013
Pořizovatel: MěÚ Šlapanice, odbor výstavby - OÚPPP	Otisk úředního razítka: MĚSTSKÝ ÚŘAD ŠLAPANICE otisk razítka pracoviště Družstevní 9/2 656 70 BRNO -4-
Oprávněná úřední osoba: p. Blanka Bábíčková	
Funkce: vedoucí OÚPPP	
Podpis: 	

OBSAH DOKUMENTACE

A. Řešení změny č. 4 ÚP obce Jiřkovice

Textová část

Grafická část

1. Hlavní výkres – plán využití území	1 : 5 000
5. Odkanalizování	1 : 5 000
6. Energetika, spoje	1 : 5 000
8. Asanace, veřejně prospěšné stavby	1 : 5 000
Legenda ke grafické části	

B. Odůvodnění změny č. 4 ÚP obce Jiřkovice

Textová část

Grafická část

Bez příloh.

A.	ZMĚNA Č. 4 ÚP OBCE JIŘÍKOVICE	6
1.	Vymezení zastavěného území	6
2.	Koncepce rozvoje území obce, ochrany a rozvoje jeho hodnot	6
2.1	Výčet dílčích změn č. 4 ÚP obce:	6
2.2	Ochrana hodnot:	6
3.	Urbanistická koncepce, včetně vymezení zastavitelných ploch, ploch přestavby a systému sídelní zeleně	6
4.	Koncepce veřejné infrastruktury, včetně podmínek pro její umístování	7
5.	Koncepce uspořádání krajiny, územní systém ekologické stability, protierozní opatření, ochrana před povodněmi, rekreace, dobývání nerostů	7
6.	Stanovení podmínek pro využití ploch s rozdílným způsobem využití a podmínek prostorového uspořádání	7
7.	Vymezení veřejně prospěšných staveb, veřejně prospěšných opatření, ploch pro asanaci pro které lze práva k pozemkům a stavbám vyvlastnit a pro které lze uplatnit předkupní právo	7
8.	Vymezení dalších veřejně prospěšných staveb a veřejně prospěšných opatření, pro které lze uplatnit předkupní právo	7
9.	Vymezení ploch a koridorů, ve kterých je prověření změn jejich využití územní studií podmínkou pro rozhodování	7
10.	Údaje o počtu listů územního plánu a počtu výkresů k němu připojené grafické části	7
B.	ODŮVODNĚNÍ ZMĚNY Č. 4 ÚP OBCE JIŘÍKOVICE	8
1.	Postup při pořízení změny	8
2.	Vyhodnocení souladu s politikou územního rozvoje a územně plánovací dokumentací vydanou krajem, vyhodnocení koordinace využívání území z hlediska širších vztahů	8
3.	Vyhodnocení souladu s cíli a úkoly územního plánování	9
4.	Vyhodnocení souladu s požadavky stavebního zákona a jeho prováděcích právních předpisů	9
5.	Vyhodnocení souladu s požadavky zvláštních právních předpisů – soulad se stanovisky dotčených orgánů podle zvláštních právních předpisů, popřípadě s výsledkem řešení rozporů	9
5.1	Vyhodnocení stanovisek dotčených orgánů k návrhu změn:	9
6.	Vyhodnocení splnění zadání	10
7.	Komplexní zdůvodnění přijatého řešení	10
8.	Vyhodnocení vlivů na udržitelný rozvoj území a informace, jak bylo respektováno stanovisko k vyhodnocení vlivů na životní prostředí	10

- | | |
|---|----|
| 9. Vyhodnocení předpokládaných důsledků navrhovaného řešení na zemědělský půdní fond a na pozemky určené k plnění funkcí lesa | 10 |
| 10. Limity využití území | 10 |
| 11. Rozhodnutí o námitkách a jejich odůvodnění | 11 |
| 12. Vyhodnocení připomínek. | 11 |

Obec Jiříkovice

Č.j. 6/2012

V Jiříkovicích dne 19.12.2012

Změna č. 4 územního plánu obce Jiříkovice

Zastupitelstvo obce Jiříkovice, příslušné podle § 6 odst. 5 písm. c) zákona č. 183/2006 Sb., o územním plánování a stavebním řádu (stavební zákon), za použití § 43 odst. 4 a § 55 odst. 2 stavebního zákona, § 171 a následujících zákona č.500/2004 Sb., správní řád, § 13 a přílohy č. 7 vyhlášky č. 500/2006 Sb., o územně analytických podkladech, územně plánovací dokumentaci a způsobu evidence územně plánovací činnosti, ve spojení s ustanovením § 188 odst. 4 stavebního zákona

vydává

tuto změnu č. 4 územního plánu obce Jiříkovice, schváleného usnesením Zastupitelstva obce Jiříkovice ze dne 25.10.2004, jehož závazná část byla vydána obecně závaznou vyhláškou Obce Jiříkovice č. 4/2004, a změněného změnou č.1 tohoto územního plánu, vydanou usnesením zastupitelstva obce Jiříkovice č. 4/2008 dne 27.11.2008, nabytí účinnosti 13.12.2008, změnou č. 2. vydanou usnesením zastupitelstva obce Jiříkovice č. 2/2010 dne 20.5.2010, nabytí účinnosti 15.6.2010, změnou č. 3. vydanou usnesením zastupitelstva obce Jiříkovice č. 6/2010 dne 22.12.2010, nabytí účinnosti 18.3.2011.

Předmětem zněny č. 4 je dílčí změna Z 4.01 lokalita Za dvorem – změna návrhu z plochy veřejné zeleně na plochu bydlení v rodinných domech.

Závazná část uvedené územně plánovací dokumentace se mění takto:

A. ZMĚNA Č. 4 ÚP OBCE JIŘÍKOVICE

1. Vymezení zastavěného území

Zastavěné území je vymezeno v platném ÚPO z r. 2004.

Změnou č. 4 nedojde k rozšíření zastavitelného území obce.

2. Koncepce rozvoje území obce, ochrany a rozvoje jeho hodnot

Změna č. 4 nemá vliv na koncepci rozvoje území obce, ochranu a rozvoj jeho hodnot.

2.1 Výčet dílčích změn č. 4 ÚP obce:

Z 4.01 lokalita Za dvorem – změna návrhu z plochy veřejné zeleně na plochu bydlení v rodinných domech. V platném územním plánu je navržena zástavba většího rozsahu, dotčená plocha pak tvoří jeden z potřebných veřejných prostorů. Tato koncepce se však ukázala nerealizovatelnou, rozvojové plochy budou redukovány, zeleň situována v koridoru BP VTL plynovodu (přeložka bude vypuštěna). Dotčeny jsou parcely 536/68, 536/69 a 536/70.

Současný stav: ZPF - orná půda PO, zahrady a sady PZ

Platný územní plán: plochy zeleně veřejné ZV – návrh

Požadovaná změna: plochy čistého bydlení BC – návrh

Z 4.02 lokalita Nádávky – rozšíření zástavby severně obce, propojení stávající zástavby (ulice Chaloupky) s objektem mlýna. **Tato změna byla při projednávání zadání vypuštěna.**

Současný stav: ZPF - orná půda PO, zahrady a sady PZ, krajinná zeleň ZK

Platný územní plán: ZPF - orná půda PO, zahrady a sady PZ, krajinná zeleň ZK

Požadovaná změna: plochy čistého bydlení BC - návrh

2.2 Ochrana hodnot:

Pro řešení změny č. 4 ÚP obce vyplývá požadavek respektovat historické, kulturní, urbanistické a přírodní hodnoty území.

3. Urbanistická koncepce, včetně vymezení zastavitelných ploch, ploch přestavby a systému sídelní zeleně

Základní urbanistická koncepce řešení územního plánu obce nebyla změnou č. 4 dotčena.

Navrhovaná dílčí změna 4.01 nevyvolává rozšíření zastavitelného území obce nad rámec dosud platného ÚP.

K řešení změny:

4.01 – doplnění zástavby RD v ulici Za Školou, v místě návrhových ploch veřejné zeleně. Zástavba bude realizována dle připravené územní studie. Podmínkou výstavby je prodloužení ulice Za Školou východním směrem včetně inženýrských sítí. Veřejná zeleň bude realizována v ulici souběžně s ulicí Novou podél stávajícího vysokotlakého plynovodu (v rámci jeho bezpečnostního pásma).

Na navrhovaných plochách se uvažuje pouze s dostavbou několika dvojdomů. Není nutno doplňovat kapacity objektů veřejné vybavenosti.

4. Koncepce veřejné infrastruktury, včetně podmínek pro její umístění

Koncepce řešení veřejné infrastruktury nebyla změnou č. 4 ÚP obce Jiříkovice zásadně ovlivněna. Koncepce zásobování vodou vč. vody požární se nemění, platí řešení dle ÚPO. Zdrojem vody pro hašení požárů, využitelným pro předmětnou plochu bydlení, je obecní vodovod s hydranty, požární nádrž u obecního úřadu, potok Rokytnice, popř. nádrž Grunty. Nevyhovující vodovodní řady budou postupně rekonstruovány.

V prodloužení ulice Za Školou jsou nově navrženy trasy kanalizace a středotlakého plynovodu. S trasou přeložky VTL plynovodu obec zatím neuvažuje a bezpečnostní pásmo stávajícího plynovodu bude využito pro veřejnou zeleň.

5. Koncepce uspořádání krajiny, územní systém ekologické stability, protierozní opatření, ochrana před povodněmi, rekreace, dobývání nerostů

Koncepce uspořádání krajiny nebyla změnou č. 4 ÚP obce Jiříkovice nijak ovlivněna.

6. Stanovení podmínek pro využití ploch s rozdílným způsobem využití a podmínek prostorového uspořádání

Regulativy dle platného ÚP obce - změnou č. 4 ÚP obce nebyly funkční a prostorové regulativy využití území měněny ani doplněny. Platí regulativy uvedené v obecně závazné vyhlášce Obce Jiříkovice č. 4/2004.

Navrhovaná změna nevyvolává rozšíření zastavitelného území obce nad rámec platného ÚP.

7. Vymezení veřejně prospěšných staveb, veřejně prospěšných opatření, ploch pro asanaci pro které lze práva k pozemkům a stavbám vyvlastnit a pro které lze uplatnit předkupní právo

VT01 koridory technické infrastruktury (kanalizace, plynovod)

Objekty k asanaci a na dožití nejsou navrženy.

8. Vymezení dalších veřejně prospěšných staveb a veřejně prospěšných opatření, pro které lze uplatnit předkupní právo

Nebyly vymezeny.

9. Vymezení ploch a koridorů, ve kterých je prověření změn jejich využití územní studií podmínkou pro rozhodování

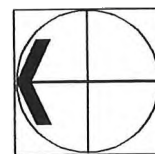
Pro řešenou změnu zajistila obec zpracování podrobnější dokumentace - územní studie, která byla do řešení změny č. 4 ÚPO Jiříkovice převzata.

10. Údaje o počtu listů územního plánu a počtu výkresů k němu připojené grafické části

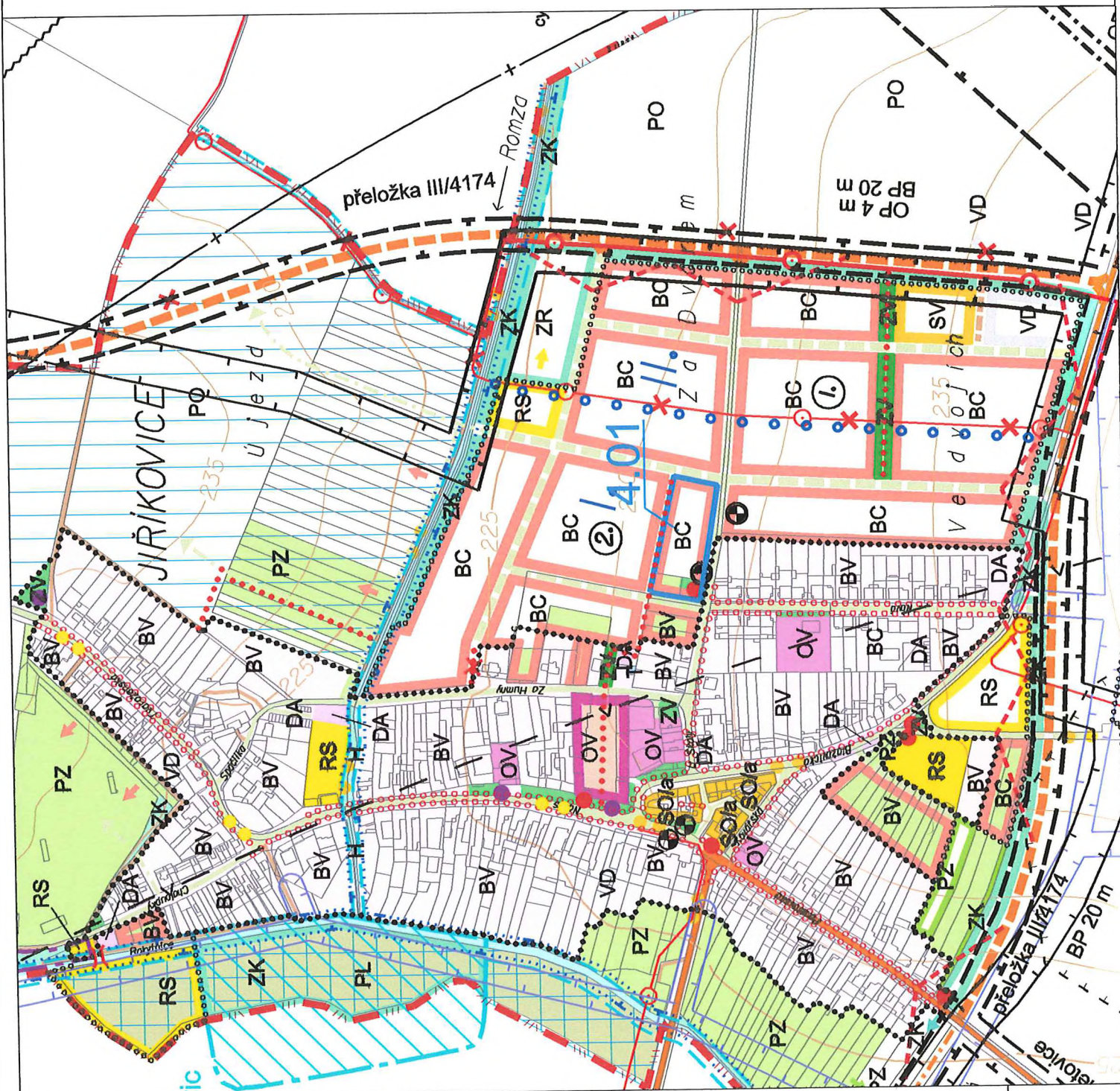
Textová část změny č. 4 obsahuje celkem 7 stran, grafická část obsahuje celkem 4 přílohy a legendu ke grafické části:

1. Hlavní výkres – plán využití území	1 : 5 000
5. Odkanalizování	1 : 5 000
6. Energetika, spoje	1 : 5 000
8. Asanace, veřejně prospěšné stavby	1 : 5 000
Legenda ke grafické části	

ÚZEMNÍ PLÁN OBCE JIŘÍKOVICE ZMĚNA Č.4 1:5000

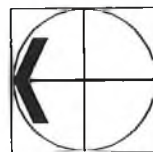


— hranice řešené změny č. 4.01

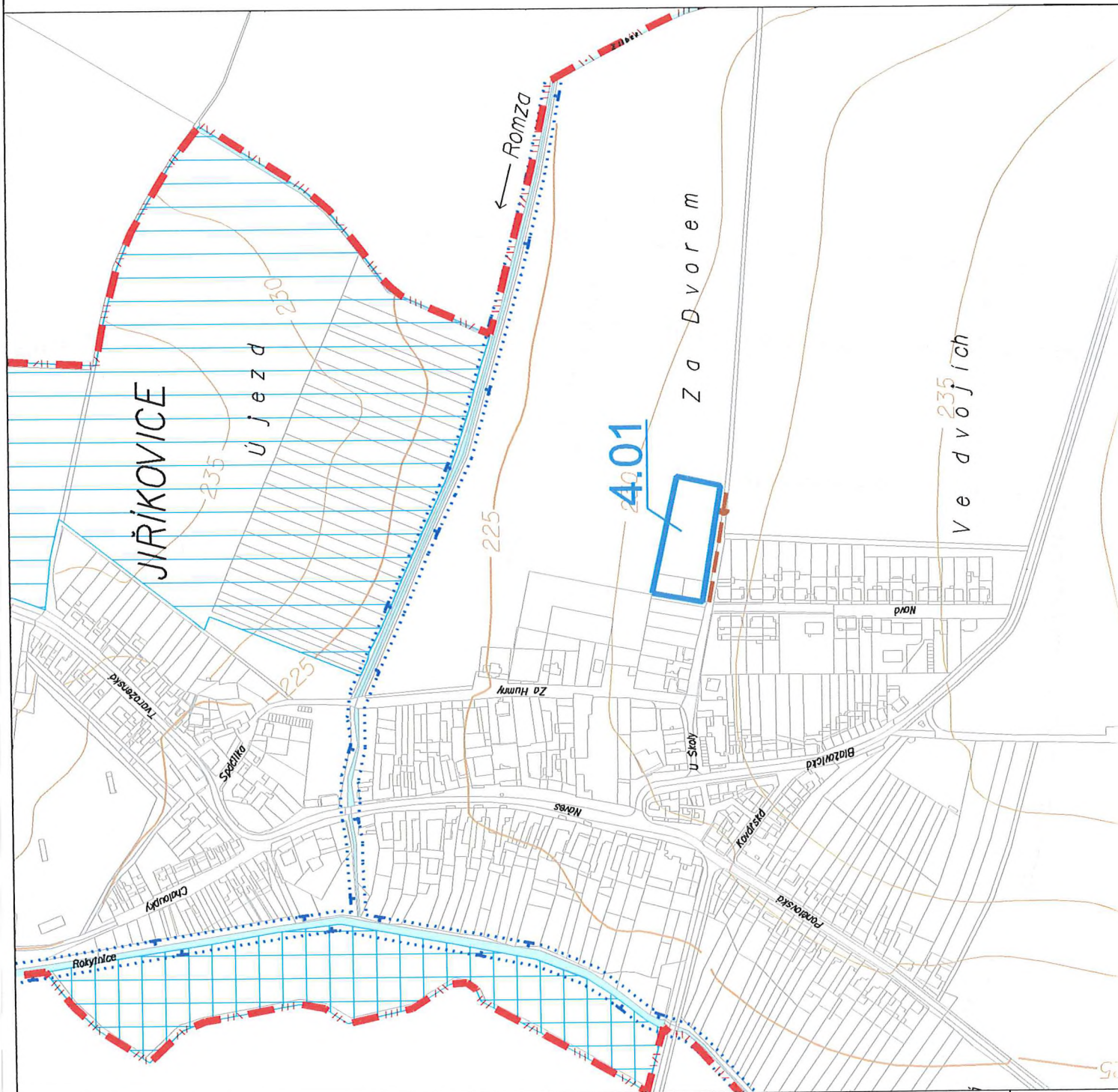


HLAVNÍ VÝKRES -
PLÁN VYUŽITÍ ÚZEMÍ

ÚZEMNÍ PLÁN OBCE JIŘÍKOVICE ZMĚNA Č.4 1:5000



— hranice řešené změny č. 4.01



ODKANALIZOVÁNÍ

5

ÚZEMNÍ PLÁN OBCE JIŘÍKOVICE ZMĚNA Č.4 1:5000



— hranice řešené změny č. 4.01



ÚZEMNÍ PLÁN OBCE JIŘÍKOVICE ZMĚNA Č.4 1:5000



— hranice řešené změny č. 4.01



ASANACE, VEŘEJNĚ
PROSPĚŠNÉ STAVBY

B. ODŮVODNĚNÍ ZMĚNY Č. 4 ÚP OBCE JIŘÍKOVICE

1. Postup při pořízení změny

Pořízení změny č. 4 ÚPO Jiříkovice schválilo Zastupitelstvo obce svým usnesením č. 3/2011 dne 21.9.2011. Pořizovatelem změny č. 4 ÚPO je MěÚ Šlapanice, odbor výstavby – oddělení územního plánování a památkové péče. O pořízení změny č. 4 ÚPO Jiříkovice požádala obec dopisem ze dne 31.1.2012. Jednalo se o dílčí změny 4.01 a 4.02.

Projednání návrhu zadání změny č. 4 ÚPO Jiříkovice s dotčenými orgány bylo zahájeno 21.2.2012. Projednání na obci proběhlo ve dnech od 27.2.2012 do 16.4.2012. Projednání bylo ukončeno 23.4.2012. Zadání bylo schváleno 2.5.2012 usn. č. 2/2012.

Z dalšího projednání byla na základě stanoviska MěÚ Šlapanice – OŽP vyřazena dílčí Změna 4.02 lokalita Nádávky – rozšíření zástavby severně obce, propojení stávající zástavby (ulice Chaloupky) s objektem mlýna z důvodu nevyužití plochy určené k výstavbě platným ÚPO Jiříkovice, dále, že se zde jedná o půdu zařazenou do I. a II. třídy ochrany ZPF, která je vysoce chráněná, a jen podmíněně zastavitelná a z důvodu ochrany krajinného rázu a ochrany přilehlého registrovaného významného krajinného prvku Na Rokytnici.

Projednání návrhu změny č. 4 ÚPO Jiříkovice se sousedními obcemi, dotčenými orgány, organizacemi a správci sítí bylo zahájeno 7.8.2012, vlastní jednání s výkladem se uskutečnilo dne 28.8.2012. Projednání bylo ukončeno 3.10.2012.

Návrh změny č. 4 byl na základě Zprávy o projednání návrhu změny č. 4 ÚPO Jiříkovice ze dne 4.10.2012 a stanoviska Krajského úřadu Jihomoravského kraje – OÚPSŘ, sp. zn. S-JMK 113823/2012/OÚPSŘ ze dne 8.10.2012 upraven.

Řízení o upraveném návrhu změn s veřejným projednáním zahájil pořizovatel v souladu s § 52 stavebního zákona oznámením veřejnou vyhláškou na úřední desce své i obce Jiříkovice (od 1.11.2010 do 17.12.2012) také způsobem umožňující dálkový přístup na adrese www.meuslapanice.cz. a www.jirikovice.cz. Veřejné projednání se uskutečnilo dne 17.12.2012 v zasedací místnosti OÚ Jiříkovice.

2. Vyhodnocení souladu s politikou územního rozvoje a územně plánovací dokumentací vydanou krajem, vyhodnocení koordinace využívání území z hlediska širších vztahů

Z Politiky územního rozvoje ČR 2008 schválené vládou ČR dne 20.7.2009 usnesením č.929/2009 vyplývá (dále „Politika“), že obec Jiříkovice patří do rozvojové oblasti OB3 – Brno ve správním obvodu obce působností Šlapanice. Jedná se o velmi silnou koncentraci obyvatelstva a ekonomických činností, které mají z velké části mezinárodní významový přesah. Rozvojově podporujícím faktorem je dobrá dostupnost jak dálnicemi a rychlostními komunikacemi, tak I. tranzitním železničním koridorem.

Dále z PÚR ČR 2008 vyplývají požadavky týkající se železniční dopravy – koridor vysokorychlostní dopravy VR1 a koridor konvenční železniční dopravy ŽD1, včetně vytvoření podmínek pro rozvoj rekreačního potenciálu okolí Brna.

Řešení změny č.4 územního plánu obce Jiříkovice je v souladu s Politikou územního rozvoje České republiky. Požadavky vyplývající z Politiky se řešené změny nedotýkají.

Pro území řešené změnou č. 4 ÚPO Jiříkovice neexistuje územně plánovací dokumentace vydaná krajem.

Zásady územního rozvoje Jihomoravského kraje byly vydány dne 22. 9. 2011 na 25. zasedání zastupitelstva Jihomoravského kraje usnesením č. 1552/11/Z25. Zrušeny byly rozhodnutím Nejvyššího správního soudu dne 21.6.2012.

Z této dokumentace ani z jiné krajské dokumentace (Generel krajských silnic, Generel ÚSES apod.) neplynou pro řešení změny č. 4 ÚPO Jiříkovice žádné požadavky.

3. Vyhodnocení souladu s cíli a úkoly územního plánování

Změna č. 4 ÚPO Jiříkovice je v souladu s cíli a úkoly územního plánování.

Cílem územního plánování je vytvářet předpoklady pro výstavbu a pro udržitelný rozvoj území, spočívající ve vyváženém vztahu podmínek pro příznivé životní prostředí, pro hospodářský rozvoj a pro soudržnost společenství obyvatel území a který uspokojuje potřeby současné generace, aniž by ohrožoval podmínky života generací budoucích.

Navržená změna neovlivní celkovou koncepci řešení ÚPO.

4. Vyhodnocení souladu s požadavky stavebního zákona a jeho prováděcích právních předpisů

Po přezkoumání pořizovatel dokumentace konstatuje, že změna č. 4 ÚPO Jiříkovice je v souladu s požadavky stavebního zákona a jeho prováděcích právních předpisů.

5. Vyhodnocení souladu s požadavky zvláštních právních předpisů – soulad se stanovisky dotčených orgánů podle zvláštních právních předpisů, popřípadě s výsledkem řešení rozporů

Z předložené dokumentace a z vyhodnocených stanovisek dotčených orgánů k návrhu řešení vyplývá, že změna č. 4 ÚPO Jiříkovice je řešena v souladu s ostatními právními předpisy, zejména s požadavky předpisů týkajících se péče o životní prostředí a s požadavky předpisů zabezpečujících péči o zdraví lidu a je upravena dle podaných stanovisek dotčených orgánů.

5.1 Vyhodnocení stanovisek dotčených orgánů k návrhu změn:

Bez připomínek se k návrhu změn vyjádřily tyto dotčené orgány, obce a správci sítí:

NET4GAS, s.r.o Praha, MZ Pozemkový úřad Brno - venkov, Obvodní báňský úřad, České dráhy, a.s. GR Praha, Čeps, a.s., BVK, a.s. ČEPRO, a.s. Praha, MěÚ Šlapanice – OŽP, KHS JmK Brno, SŽDC, s.o Brno, ČR MO VUSS Brno, MěÚ Šlapanice-OV-OÚPPP, MěÚ Šlapanice – OV – SSÚ, ČR – SEI, KrÚ JMK.

Vyhodnocení stanovisek s připomínkami:

ÚCL - požadavek na respektování ochranných pásem letiště Brno – Tuřany. Je respektováno.

MŽP Praha upozornilo na aktivní sesuv. Změna je řešena mimo plochu sesuvu.

Hasičský záchranný sbor JMK požadoval vyhodnotit ustanovení § 29, odst. 1 pís. k, zák.č. 133/1985 o požární ochraně. V návrhu byl požadavek doplněn.

Stanoviska dotčených orgánů uplatněná při veřejném projednání upraveného a posouzeného návrhu změn:

Bez připomínek se vyjádřily tyto dotčené orgány, obce a správci sítí:

ČD, a.s. GR Praha, BVK, a.s., Čeps, a.s., ČEPRO, a.s., HZS JMK, KrÚ JMK – OKPP, Povodí Moravy, s.p.

Stanoviska s připomínkami:

Self servis, s.r.o. - požadavek na respektování trasy optického telekomunikačního kabelu. Změna je řešena mimo trasu.

MŽP Praha upozornilo na aktivní sesuv. Změna je řešena mimo plochu sesuvu.

RWE GasNet, s.r.o. požaduje respektovat plynárenská zařízení vč. ochranných a bezpečnostních pásem. V textu je STL opraven na NTL. Konkrétní napojení na NTL bude řešeno v následných řízeních (DUR). Aktuální plynárenská zařízení budou zpracována v novém územním plánu

Z předložené dokumentace a z vyhodnocených stanovisek dotčených orgánů k návrhu řešení vyplývá, že návrh změny č. 4 ÚPO Jiříkovice je řešen v souladu s ostatními právními předpisy, zejména s požadavky předpisů týkajících se péče o životní prostředí a s požadavky předpisů zabezpečujících péči o zdraví lidu.

6. Vyhodnocení splnění zadání

Schválené zadání bylo respektováno. Při jeho projednávání byla z řešení vypuštěna změna č. 4.02.

Změna č. 4 územního plánu obce Jiříkovice byla zpracována v souladu se současně platnou legislativou (zákon č. 183/2006 Sb., o územním plánování a stavební řádu, ve znění pozdějších předpisů, vyhláška č. 500/2006 Sb., o územně analytických podkladech, územně plánovací dokumentaci a způsobu evidence územně plánovací činnosti a s vyhláškou 501/2006 Sb., o obecných požadavcích na využívání území, ve znění pozdějších předpisů).

7. Komplexní zdůvodnění přijatého řešení

Cílem řešení změny č. 4 je aktualizace ÚPO Jiříkovice dle současných potřeb obce. Limity využití území dle platného ÚPO jsou respektovány.

8. Vyhodnocení vlivů na udržitelný rozvoj území a informace, jak bylo respektováno stanovisko k vyhodnocení vlivů na životní prostředí

Vzhledem k tomu, že KrÚ JMK neuplatnil při projednávání návrhu zadání změny č. 4 ÚPO Jiříkovice požadavek na vyhodnocení vlivu územního plánu na životní prostředí, nebylo vyhodnocení vlivů na udržitelný rozvoj území zpracováváno.

9. Vyhodnocení předpokládaných důsledků navrhovaného řešení na zemědělský půdní fond a na pozemky určené k plnění funkcí lesa

Zdůvodnění vhodnosti navrženého řešení

Změnou č. 4 ÚPO Jiříkovice není nový zábor ZPF navrhován. Pouze se mění účel záboru ZPF v prostoru změny 4.01: zábor 0,50 ha orné půdy I. třídy ochrany nebude realizován pro veřejnou zeleň, ale pro výstavbu rodinných domů. Z toho vlastní zábor pro objekty RD a zpevněné plochy bude činit max. 30% celkového záboru, zbylé plochy budou využity na zahrady rodinných domů.

Řešená změna č. 4 nezabírá žádné pozemky, určené k plnění funkce lesa.

10. Limity využití území

Kolize s limity využití území: nejsou

- řešená změna č. 4 se dotýká zájmů památkové péče. Území Jiříkovic se nachází v památkové zóně bojiště bitvy u Slavkova. Celé území je předmětem archeologického zájmu,
- do ploch navrhované zástavby zasahuje OP vodorovné roviny letiště. Zástavba nepřekročí výšku okolní zástavby RD – max. 2 NP (OP letiště jsou respektována),
- obec se nachází v ochranném pásmu radiolokačního zařízení, proto případná výstavba větrných elektráren, výškových staveb, průmyslových hal, venkovního vedení VVN a VN, retranslačních stanic a základnových stanic mobilních operátorů na daném území musí být

nutně předem projednána s VUSS Brno. Dále se dané území nachází v zájmovém území AČR – koridor RR spojů, proto veškerá výstavba v tomto území musí být předem konzultována s VUSS Brno. Výstavba všech výškových staveb nad 30 m musí být vždy předem projednána s VUSS Brno z důvodu ochrany zájmů vojenského letectva.

- budou respektovány zájmy civilní ochrany ve smyslu § 20 vyhl.č.380/2002 Sb. Ministerstva vnitra k přípravě a provádění úkolů ochrany obyvatelstva. Úkryty – sklepy RD.

11. Rozhodnutí o námitkách a jejich odůvodnění

Nebyly podány žádné námitky.

12. Vyhodnocení připomínek.

Nebyly podány žádné připomínky.

Grafická část odůvodnění ÚPO Jiřkovice – bez příloh.

Poučení:

Proti změně č. 4 ÚPO Jiřkovice vydané formou opatření obecné povahy nelze podat opravný prostředek (§ 173 odst. 2 zákona č. 500/2004 Sb., správní řád).



Josef Novák
místostarosta



Rudolf Staněk
starosta

Vyvěšeno na úřední desce: 20.12.2012

Sejmuto: 7.1.2013

Nabytí účinnosti: 4.1.2013