

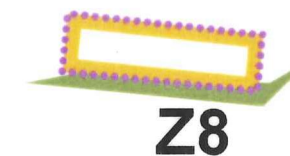
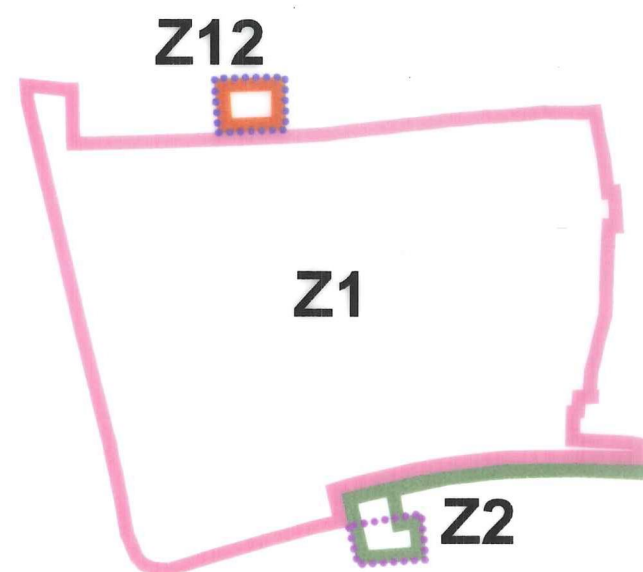
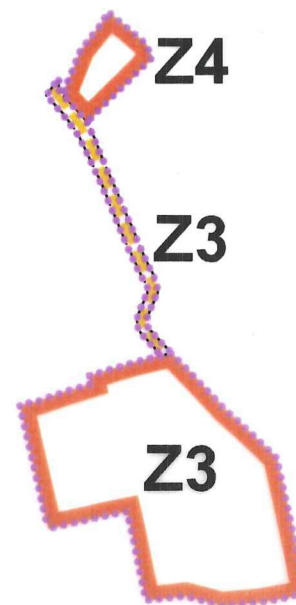
# Změna č. II ÚPO Podolí

v.č. 7

1 : 5 000

## LEGENDA - změna č. II ÚPO

stav	návrh	
	Z1	změna způsobu využití na plochu smíšenou, řešit územní studii
	Z2	změna způsobu využití na plochu veřejné zeleně, plocha pro veřejnou zeleň
	Z3	změna dopravního napojení, oprava hranice zastavitelné plochy, řešit územní studii
	Z4	plocha pro bydlení
	Z6	plocha pro sport a rekreaci
	Z7	plocha pro bydlení
	Z7	plocha pro krajinnou zeleň



### VYHODNOCENÍ ZÁBORU ZPF - ZASTAVITELNÉ PLOCHY

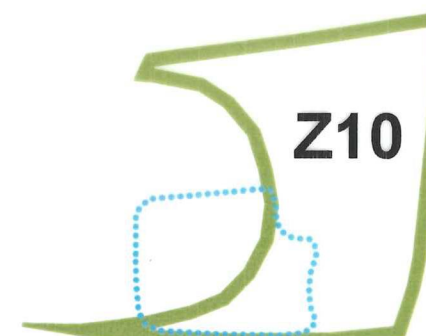
ozn. lokalit	kód BPEJ	Rozloha (zábor) v ha zábor v ha+počet RD	účel příp. záboru	kultura	tř. ochrany	plochy řešené ve schválené ÚPD
Z1	2.01.10	9,01 2,50 - 60RD, obč. vybavenost, zeleň	plocha smíšená obytná	orná půda zahrada	II	ÚPD-Br2
Z2	2.01.10	0,22	veřejná zeleň	orná půda	II	ÚPD-Br2
Z2	2.01.10	0,11	veřejná zeleň	orná půda	II	-
Z3	2.58.00	0,08	dopravní napojení	orná půda	II	-
Z4	2.58.00 3.68.11	0,21 0,06-2RD	obytná výstavba	orná půda	II V	-
Z6	2.01.10	0,11	rekreace, sport	orná půda	II	-
Z7	2.58.00 2.08.10	0,20 0,09-3RD	obytná výstavba	orná půda	II IV	ÚPD-Zk3
Z8	2.08.10	0,48	plocha dopravní	orná půda	IV	ÚPD-Zk1

### VYHODNOCENÍ ZÁBORU ZPF - PLOCHY PŘESTAVBY

ozn. lokalit	kód BPEJ	Rozloha (zábor) v ha zábor v ha+počet RD	účel příp. záboru	kultura	tř. ochrany	plochy řešené ve schválené ÚPD
Z9	2.59.00	0,09	veřejná zeleň	zahrada	III	ÚPD- stáv.obč. vybavenost

### VYHODNOCENÍ ZÁBORU ZPF - PLOCHY PŘÍRODNÍ

ozn. lokalit	kód BPEJ	Rozloha (zábor) v ha	účel příp. záboru	kultura	tř. ochrany	plochy řešené ve schválené ÚPD
Z7	2.58.00 2.08.10	0,15	krajinná zeleň	orná půda	II IV	-
Z8	2.08.10	0,21	krajinná zeleň	orná půda	IV	-
Z10	2.59.00	3,1	biocentrum	orná půda	III	-



stav	návrh	
	Z8	plocha dopravní (parkoviště, řadové garáže)
	Z8	plocha pro krajinnou zeleň
	Z9	změna způsobu využití na plochu veřejné zeleně
	Z10	plocha pro rozšíření navrženého biocentra
	Z10	upřesnění polohy vodní plochy
	Z12	změna způsobu využití na plochu pro bydlení
		hranice zastavitelné plochy
		hranice plochy přestavby

v.č. <b>7</b>	Jarmila Haluzová, ATELIÉR PROJEKTIS Příční 32, 602 00 Brno IČ 40459543, DIČ CZ455210197 Pracoviště Ponávka 2, 602 00 Brno
Projektant	Ing. arch. A. Dumková, č.a. 02720
Vypracoval	A. Dumková, J. Haluzová, R. Staněk
Výkres	Zábor zemědělského půdního fondu Změna č.II ÚPO Podolí Odůvodnění
Měřítko	1 : 5 000
Stupeň	ÚPD
Datum	02/2012