

















**Legenda**

- |   |           |   |       |   |                      |
|---|-----------|---|-------|---|----------------------|
|  | stávající |  | návrh |  | vodovod              |
|  |           |  |       |  | vodní tok            |
|  |           |  |       |  | vodní nádrž          |
|  |           |  |       |  | kanalizace splašková |
|  |           |  |       |  | kanalizace dešťová   |
|  |           |   |       |  | záplavové území      |

Schváleno 26.8.1996 Okresním úřadem v Brně  
 ONDŘÁEK IAN SIAV - stavitel  
 Ing. arch. Lea Vojtová



# ÚPN SÚ PONĚTOVICE

**NÁVRH II. ETAPA PROGRAMU OBNOVY VESNICE**

PROJEKCE  
 Ing. arch. Lea VOJTOVÁ  
 616 00 BRNO, Veveří 114

POŘIZOVATEL :  
 OKRESNÍ ÚŘAD BRNO - VENKOV

ZPRACOVATEL : ING.ARCH. VOJTOVÁ  
 VYPRACOVAL : ING. PRINOSIL

## ZÁSOBOVÁNÍ OBCE VODOU, ODKANALIZOVÁNÍ

MĚŘITKO : 1 : 2 000

DATUM : 11/1994

TISK : M. KALAŠ

po výhledovém přeložení trasy  
 přejde do sítě místních účelových komunikací