


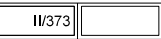








Legenda



-  HRANICE ŘEŠENÉHO ÚZEMÍ


- ÚZEMNÍ SYSTÉM EKOKOLOGICKÉ STABILITY
 -  REGIONÁLNÍ BIOCENTRUM
REGIONÁLNÍ, NADREGIONÁLNÍ BOKORIDOR

- OCHRANA PŘÍRODY A KRAJINY
 -  PŘÍRODNÍ PAMÁTKA, OCHR. PÁSMO

- DOPRAVNÍ INFRASTRUKTURA
 -  SILNICE II.a III. třídy
 -  CYKLOTRASY
 -  ŽELEZNICE

- TECHNICKÁ INFRASTRUKTURA
 -  VEDENÍ EL. ENERGIE
 -  VTL PLYNOVOD
 -  VODOVOD
 -  BEZPEČNOSTNÍ PÁSMO VTL PLYNOVODU

- VODNÍ HOSPODÁŘSTVÍ
 -  ZÁPLAVOVÉ ÚZEMÍ
 -  AKTIVNÍ ZÓNA ZÁPLAVOVÉHO ÚZEMÍ

- OCHRANNÁ PÁSMO
 -  OCHRANNÁ PÁSMO LETIŠTĚ
LETECKÝCH STAVEB A ZAŘÍZENÍ

zpracovatel :	Ing.arch. Ladislav BROŽEK Ponětovice 70, 664 51 ponětovice, tel: 773 445 340 infobrozek@archbrno.cz, www.archbrno.cz	
hlavní projektant :	Ing.arch. Ladislav Brožek	
zpracoval :	Ivana Špačková	
název akce :	ÚZEMNÍ PLÁN REBEŠOVICE ODŮVODNĚNÍ	
		IČO : 12147168
		datum : únor 2016
název výkresu :	ŠIRŠÍ VZTAHY	měřítko : č. výkr. : 1 : 25 000 7